

PAAMIUT PILLUGIT PILERSAARUT TAMAKKIISOQ

Helhedsplan for Paamiut

2024





Illoqarfiup qeqqa qulisamik aneersaartarfilik pisiniarfinnillu periarfissalik
Bymidten med pavillon og indkøbsmuligheder

PAAMIUT PILLUGIT PILERSAARUT TAMAKKIISOQ

Suliarinnittoq Sanarfinermut Avatangiisinullu
Ingerlatsivik, Kommuneqarfik Sermersooq, 2023

Siammarterneqarnissaanut tunngatillugu
saaffiginniffissaq:
E: plan@sermersooq.gl

HELHEDSPAN FOR PAAMIUT

Udarbejdet af Forvaltning for Anlæg og Miljø,
Kommuneqarfik Sermersooq, 2023

Henvendelser angående publikation:
E: plan@sermersooq.gl

Imai

Aallaqqaasiut **4**

Pilersaarusiap tunuliaqutaa
Tamanut saqqummiussineq
Pilersaarusiami siunertaq
Nunarsuarmioqa
tigiinnut anguniakkat
Paamiut

Nassuiaat **12**

Nunap isikkua
Attaveqaatinut tunngasut
Qeqqani aqqissuussaaneq
Illuutit tammatsaalisat
Innuttaasnik peqataatitsineq

Suliniutit **24**

Takorluugaq
Illoqarfiup attaveqaatai
Pisuttuarterfiit
Illoqarfiup qeqqaa uummarissoq
Tamanut illoqannginnersaq
Sunnigiffimmi sammiassat Susassaqartitsinerlu
Saliineq isaterinerlu
Suliniutissat takussutissartaat

Indhold

Indledning **4**

Baggrund for planen
Offentliggørelse
Planens formål
Verdensmål
Paamiut

Redegørelse **12**

Landskab
Infrastruktur
Centerstruktur
Bevaringsværdige områder
Borgerinddragelse

Indsatser **24**


Vision
Byens forbindelser
Oplevelsesruter
En aktiv bymidte
En fælles bypark
Fritid og Aktiviteter
Oprydning og sanering
Oversigt over indsatser



1

Aallaqqaasiut

Indledning





Qaqqajunnat illoqarfimmik ungalusimasut pukinnerit atuarlugit nammineq illuliat
Enfamiliehuse langs de mindre fjeldtoppe, der omkranser byen

Tunuliaqutaasoq

Paamiunut tamakkiisumik pilersaarut 2023-p naaneranut atuuppoq. Taamaammat Paamiunut tamakkiisumik pilersaarut nutaaq 2024-moortoq sananeqassaaq illoqarfimmi illoqarfiup ineriartorneranut siunissamat qulakkeerinnittussaq.

Tamakkiisumik pilersaarut Nuummi Paamiunilu Sanarfinermut Avatangiisinullu Ingerlatsivimmi aamma kommunimi immikkoortortat arlallit, najukkami suliaqartut innuttaasullu arlallit peqataatinnerisigut suliarineqarpoq.

Tamakkiisumik pilersaarummi Paamiut maanna isikkua naapertorlugu aaqqissuunneqarpoq, kommunimullu pilersaarummut ilanngunneqartusamik siunissami pilersaarusiornissanut sammivissat inissitsiterneqarlutik. Tamakkiisumik pilersaarummi aamma ilaapput ukiuni tullerni sisamani naammasineqartussatut pilersaarutit tigussaasut.

Akuersissuteqarneq

2024-mut Paamiut pillugu tamakkiisumik pilersaarut ataatsimiinnermi ulloq 23.01.2024-mi Kommunalbestyrelsimit inaarutaasumik akuersissutigineqarpoq.

Baggrund

Den gældende Helhedsplan for Paamiut udløber ved udgangen af 2023. Derfor skal der forelægge en ny Helhedsplan for Paamiut gældende fra 2024, der skal sikre den fremadrettede byudvikling i byen.

Helhedsplanen er udarbejdet i et samarbejde mellem flere afdelinger i Forvaltningen for Anlæg og Miljø i Nuuk og Paamiut og med inddragelse af flere forvaltninger i kommunen, lokale aktører og borgere.

I helhedsplanen kortlægges Paamiut i sin nuværende form og der udstikkes retninger for den fremtidige planlægning, skal indarbejdes i kommuneplanen.

Helhedsplanen indeholder samtidig konkrete indsatser som forventes realiseret de kommende år.

Vedtagelse

Helhedsplan for Paamiut 2024 blev på mødet den 23.01.2024 endeligt vedtaget af Kommunalbestyrelsen.

Pilersaarusiami siunertaq

“Innuttaasut amerliartornerat apeqquaatinnagu Sermersuumi inoqarfiit piffissamut malinnaassapput innuttaasunullu ataasiakkaanut inuunerminni inissisimanerat apeqquaatinnagu pitsaasumik inuuneqarsinnaanerannut tunngavisiillutik” - Pilersaarusiornermut periusissaq 2023 - Kommuuneqarfik Sermersooq, najugaqarfigissallugu pitsaasoq

Paamiunut Tamakkiisumik Pilersaarummi illoqarfiup qanoq ineriartortinnissaani ukkatarineqarput illoqarfiup qanoq ineriartortinnissaata illoqarfiup pitsaaqutai, unammillernartui, isumalluutai, ilip-panaatai siunissamilu kissaatit inuunerissaarnissamut aallaaviussapput. Takornarialerineri inuussutisarsiornermiluunniit periarfissat uani pilersaarummi allaaserineqarnissaat siunertaanngilaq, illoqarfimmili ulluinnarni inuuneq illoqarfimmilu uummarissuutitsineq qitiutinneqarlutik.

Tamakkiisumik pilersaarut taamaalilluni pilersaarusiornissamut, pilersaarutinuut suliniutinullu aallaavittut atorineqassaaq. Pilersaarut aamma Kommuneqarfik Sermersuumut pilersaarusiornissamut periusissiamut ikorfartuutaassaaq – Inuuffissaqqissoq kiisalu pingaartitat pingaarnerit ukkatarisallu tassunga ilanngussuunneqartut.

Tamakkiisumik pilersaarummi anguniarneqarput siunissami pilersaarusiortarnissamut siunissamut ungasinnerusumik isigisumik ataatsimoorussamillu isiginnittumut anguniagaapput, aammali suliniutissat tigussaanagerusut ukiuni tulliuuttuni piviusunngortinneqartussanut naatsorsuutigineqartunut.

Tamakkiisumik pilersaarummi siunertaavoq:

- Kommuneqarfik Sermersuumut pilersaarusiornissamut periusissiap ikorfartornissaa, najugaqarfigissallugu pitsaasoq.
- Paamiut maanna isikkuata aaqqissuussaasumik takussutissaqalersinnissaa.
- Siunissami kissaatigineqartut ineriartornissamut malittarisassat oqaasertalersornissaat.
- Ukiuni aggersuni suliniutissat tigussaasut piviusunngortinnissaannut naatsorsuutigineqartut inississornissaat.

Planens formål

“Uanset demografisk udvikling skal Sermersooqs bosteder følge med tiden og danne ramme for et godt liv for den enkelte borger uanset livssituation” - Planstrategi 2023 - Et godt sted at leve, Kommuneqarfik Sermersooq

Helhedsplanen for Paamiut sætter fokus på hvordan byens fysiske udvikling kan understøtte det gode liv med udgangspunkt i byens kvaliteter, udfordringer, ressourcer, potentialer og fremtidsønsker. Planen har ikke til formål at beskrive turisme- eller erhvervsmuligheder, men fokusere på byens hverdagsrum og det gode byliv.

Helhedsplanen skal således fungere som en strategisk rettesnor for kommende planlægning, projekter og indsatser. Samtidig skal planen understøtte visionen i planstrategien for Kommuneqarfik Sermersooq – Et godt sted at leve samt de kerneværdier og fokusområder, der er indarbejdet heri.

Helhedsplanen sigter både mod et mere langsigtet og fælles helhedsperspektiv i den fremtidige planlægning, men indeholder også konkrete indsatser, der forventes realiseres de kommende år.

Det er formålet, at helhedsplanen skal:

- Understøtte planstrategien for Kommuneqarfik Sermersooq – Et godt sted at Leve.
- Skabe et overordnet billede af Paamiuts aktuelle fysiske forhold.
- Formulere retningslinjer for en fremtidig ønskelig udvikling.
- Opstille konkrete indsatser der forventes realiseres de kommende år.

Nunarsuarmut anguniakkat

Imminut nappassinnaasumik ineriartornerup ilisarnaatigaa Kommuneqarfik Sermersuumut pilersaarusiornissamat periusissiami ilaalluinnartoq Paamiunullu tamakkiisumik pilersaarusiornissamat ilaalluinnartoq. Tassani atornerqarput nunarsuarmi anguniakkat aaqqissuusamikkommunip suliniutaasa uuttortarnissaat, taamaaliornikkut pisariaqarfianni pitsaanermik suliniuteqarnissamat nukiillu ataatsimoortinnissaannut pisariaqarfianni suliniuteqarfigineqarsinnaallutik.

FN-ip nunarsuarmut anguniagai 11-t, illoqarfinnik sumiiffinnilu inuiaqatigiinnik piujuartitsisunut tunngasut soorunami qitiupput kisianni uagut pilersaarusiortarnerput aamma nunarsuarmi anguniakkanut allanut sunniuteqartarpoq, soorlu 3. peqqissuseq atugarissaarnerlu, 9. suliffissuaqarneq, nutaaliorneq attaveqaatillu; 12. Akisussaassuseqartumik atuineq nioqutissiornerlu aamma 17. Suleqatigiinnikkut anguniagaqarneq.

Diagram Nunarsuarmi anguniakkat: Tamakkiisumik pilersaarummi ilanngunneqarput nunarsuarmi anguniakkat makku: 3, 9, 11, 12 aamma 17.

Verdensmålene


En bæredygtig udvikling er et gennemgående element i planstrategien for Kommuneqarfik Sermersooq og for helhedsplanen for Paamiut. Her benyttes verdensmålene til systematisk at måle kommunens indsatser, hvilket giver mulighed for bedre kan sætte ind og samle kræfterne de steder, det er nødvendigt.

FN's 11. verdensmål, der handler om bæredygtige byer og lokalsamfund, er centralt i helhedsplanen, men den fysiske planlægning har også indflydelse på andre verdensmål, som 3. Sundhed og trivsel; 9. Industri, innovation og infrastruktur; 12. Ansvarlig forbrug og produktion og 17. Partnerskaber for handling.

Helhedsplanen inkluderer arbejdet med følgende verdensmål: 3, 9, 11, 12 og 17





Paamiut Innuttaasut Indbyggere	
2018	2023
1.355	1.173
 -13%	

Kommuneqarfik Sermersuumi takussutissat
Øversigtskort over Kommuneqarfik Sermersooq

Paamiut

Paamiut Arsuup kangerluanut (Arsuk, Ivittuut Kangilinnnguillu ilaallutik) kitaata kujataani sineriammut nunamut ataatsimoortumik atassuteqarpoq. Paamiut illoqarfiat kangerlummit Kuannersuup anillariaaniippoq, illoqarfiup ateqaataanut kalaallisut taaguutaanut tunngassuteqarnera takuneqarsinnaalluni”.

Paamiuni innuttaasut amerlassusaat 1980-ikkut qeqqanni amerlanerpaapput taassumalu kingorna illoqarfimmi innuttaasut ikiliartuaarsimallutik. Paamiuni 2018-imiit 2023-mut innuttaasut-13 %-it missaanik ikileriaateqarput. 2023-mi illoqarfimmi innuttaasut 1173-iusimapput.

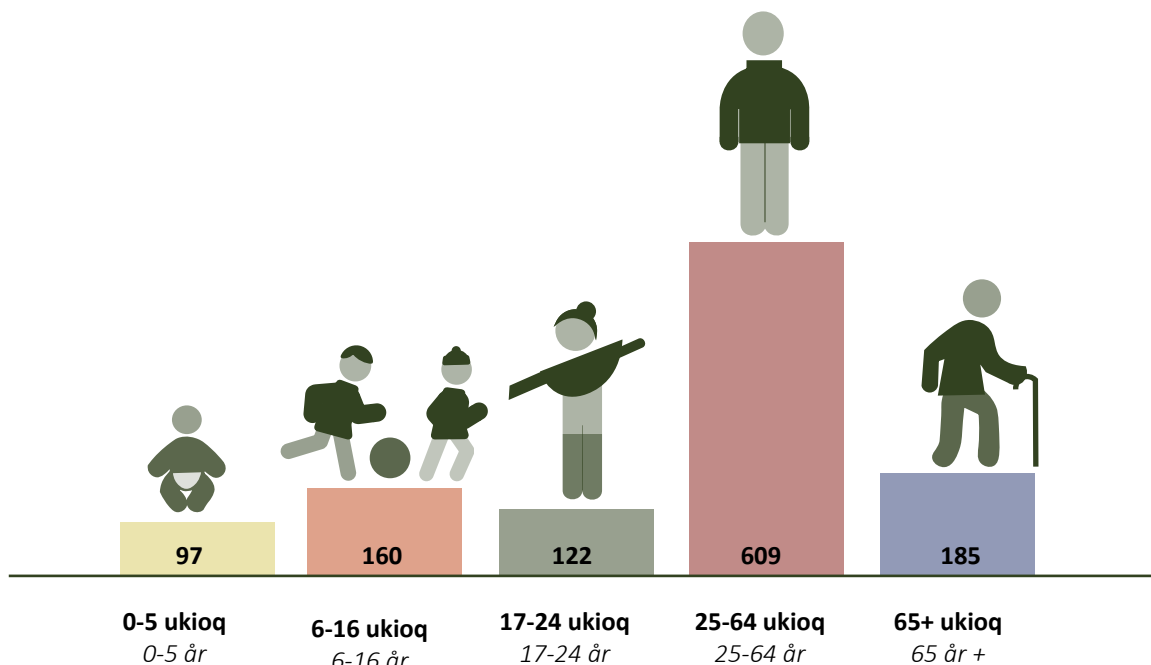
Innuttaasut ikiliartornerisa takutippaat arlalinnik unammilligassaqartoq, aammali illoqarfik piukunnartunik ilippanaateqarpoq. Tamakkiisumik pilersaarummi aallaavigineqarpoq periarfissat pitsaanerpaamik qanoq atornissaat tunngaviulluni kiisalu illoqarfimmut inoqarfittut pitsaasumik ineriartornissaanut tamakku qanoq ilapittuutaasinnaanersut ilanngullugit eqqarsaatigalugit, taamaalilluni illoqarfik inuuffigiумаannartinniarneqassalluni.

Paamiut

Paamiut udgør sammen med Arsuukfjorden (bestående af Arsuuk, Ivittuut og Grønnedal området) en samlet geografi på den sydlige vestkyst. Paamiut by ligger ved munden af fjorden Kuannersooq, hvilket afspejles i byens navn, der på grønlandsk betyder ”de der bor ved munden”.

Befolkningstallet i Paamiut toppede i midten af 1980’erne og byen har siden haft en nedadgående befolkningsvækst. I perioden fra 2018-2023 har Paamiut oplevet en tilbagegang i befolkningstallet på ca.-13%. I 2023 bor 1173 indbyggere i byen.

Det faldende befolkningstal afleder en række udfordringer, men byen har også oplagte potentialer. Helhedsplanen tager udgangspunkt i hvordan mulighederne bedst udnyttes og skal bidrage til en sund udvikling af byen som bosted, så byen fortsat kan være et godt sted at leve.



Innuttaasut amerliartornerat Paamiut 2023
Demografi Paamiut 2023

2

Nassuiaat *Redegørelse*





+ Qatsissuseq /
Kotepunkt

⌚ 1:5000



Nunap isikkua

Paamiut qeqertaasamiippoq nunatami pukkikajaartumiilluni qaqqanit pukkitsunit ungalusimaneqarluni sermersuarmullu isikkiveqartumi inissisimalluni. Illoqarfimmi qaqqajunnat ilisarnaataasut kusanar-tunik isikkiveqartiterput, taamaalilluni ataatsimoor-tumik illoqarfiup immikkoortuinut ataasiakkaanut isikkivigilluarlutik.

Illoqarfiup qeqqa kuuk atuarlugu nunamik ilisarna-ateqarpoq illoqarfiup pukkinnersaani qaqqajunnat akorni kuummit imerterneqarlutik. Nunataa, timaanit umiarsualivitoqqamut ingerlaartoq, akunneqartaqar-poq ersarissumik illoqarfimmi sukisaarsaartarfimmut aqquteqarluni illoqarfiullu ilusaanut attaveqaata-anullu sunniuteqarluartumik.

Kuup akua umiarsualivitoqqamiittoq siornatigut sapsiorfigineqarsimavoq tamaaniipporlu Paamiuni ullumikkut illoqarfeqannginnersaq. Illoqannginnissaq nunap ilusaanut pingaaruteqarpoq inooqatigiinnik-kullu katersuuffiusarluni.

Siunissami suliniutissat

Kommunimut pilersaarut 2032 naapertorlugu Paamiut siunissami pilersaarusiornissaani sukisaarsa-artarfimmik pilersaarut ineriartortinneqassaaq nunap ilusaa kuuk atuarlugu, illoqarfiup qaqqajunnai kiisalu sanaartorfiunngitsut ataqatigiissutut nassuiarneqarlu-tillu nalilersorneqassallutik.

Landskab

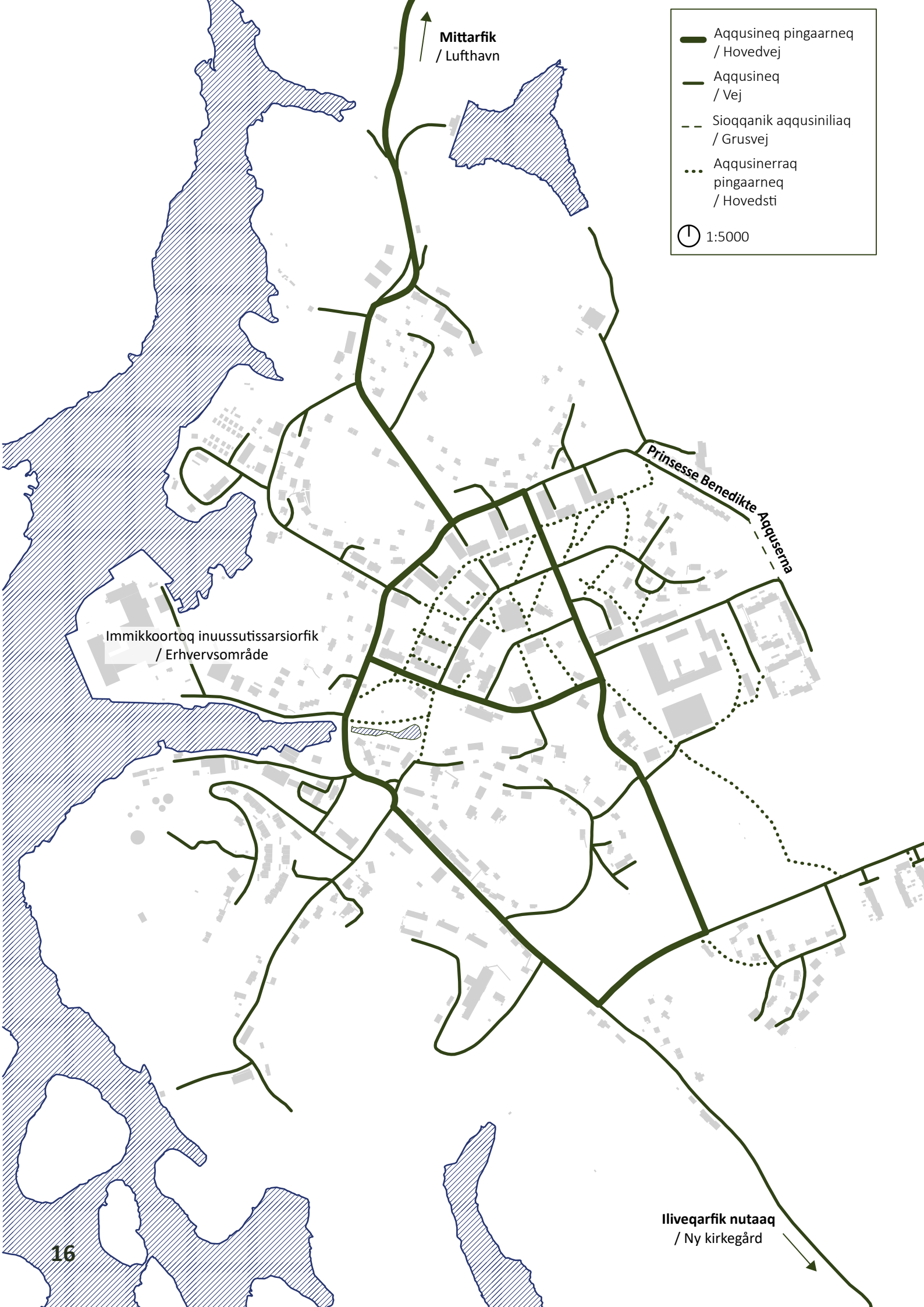
Paamiut ligger på en halvø i et lavlandsområde og omsluttes af bløde og forholdsvis lave afrundede fjelde og med en udsigt til indlandsbjerge. De små karakteristiske fjeldknoIde i byen byder på flere værdifulde udsigtspunkter, som både iscenesætter byens enkelte områder og tilsammen skaber et godt overblik.

Byens centrum domineres af et landskabsstrøg langs elven, der afvander de lavere-liggende områder mellem byens fjeldtoppe. Landskabsstrøget, der løber fra baglandet til kolonihavnen, skaber en markant akse og rekreativ kile i byen og har stor indflydelse på byens udformning og infrastruktur.






Ved elvens udmunding nær kolonihavnen er elven tidligere blevet inddæmmet og på området ligger i dag Paamiuts bypark. Byparken er både et vigtigt landskabeligt og socialt samlingspunkt.

Fremtidige indsatser

Iht. kommuneplanen 2032 skal der i den fremtidige planlægning af Paamiut udvikles en samlet rekreativ plan, hvor landskabsstrøget langs elven, fjeldtop-pene i byen og byens øvrige friarealer beskrives og vurderes i sammenhæng.



Mittarfik
/ Lufthavn

-  Aqqusineq pingarneq
/ Hovedvej
 -  Aqqusineq
/ Vej
 -  Sioqqanik aqqusiniliaq
/ Grusvej
 -  Aqqusinerraq
pingarneq
/ Hovedsti
-  1:5000

Immikkoortoq inuussutissarsiorfik
/ Erhvervsområde

Prinsesse Benedikte Aqquserna

Iliveqarfik nutaaq
/ Ny kirkegård

Attaveqaatinut tunngasut

Paamiuni aqqusernit pingaarnert kaajallattarianik illoqarfiup qeqqaneersuniunerusoq atassuteqarput illorfiullu avannamut mittarfiup tungaanut aamma ataneqarlutik. Aqqusernit pingaarnert aqqusernit sinnerinut attaveqarput illoqarfimmi aqqusernit ataqatigiilluarnerannik takutitsisumik. Aqqusernit avannamut mittarfimmut kiisalu iliveqarfittaap tungaanut kujammut ataneqarput inuussutissalerisinit kimmut kiisalu kangimut inissiaqarfimmut.

Aqqusernit tamarmik asfaltlersugaapput Prinsesse Benediktep Aqquserna aamma Atuarfiup Aqqutaa minillugit, taakku ullumikkut ujaraaqqanik qalligaapput.

Illoqarfik qupillugu aqqusineqarpoq aqqusineeraqarluni pisinnaarnit aqqutaalersimasunik, taakkualu takutippaat Paamiut pisinnaarlugu ingerlaffigiuminartoq.

Siunissami suliniutissat

Aqqusineq Prinsesse Benediktep Aqqusernata aamma Atuarfiup Aqqutaata asfaltlersorneqasaaq, taamaalilluni aqqusineq ukioq kaajallallugu aqqutigiuminarsineqassalluni.

Infrastruktur

Hovedvejene i Paamiut er forbundet som ringveje om byens primære centrum og forbinder også byen med lufthavnen mod nord. Fra hovedvejene kobler de øvrige vejstrækninger sig på og skaber et godt sammenhængende vejnet i byen. Vejnettet forbinder lufthavnen mod nord med den nye kirkegård mod syd og erhvervsområdet mod vest med boligområdet mod øst.

Hele vejnettet er asfalteret på nær strækningen mellem Prinsesse Benediktep Aqquserna og Atuarfiup Aqqutaa, der i dag består af grus.

På tværs af vejnettet og videre ud af byen findes et fint netværk af både etablerede og selvtrådte stier, der viser at Paamiut er en by, hvori man nemt kan bevæge sig rundt til fods.

Fremtidige indsatser

Vejen mellem Prinsesse Benediktep Aqquserna og Atuarfiup Aqqutaa skal asfalteres, således at vejen bliver farbar hele året.

-  Illut tamanit soqutigisaqarfiusut / Bygninger af almen interesse
-  Illoqarfiup qeqqa pingaarneq / Primært bycenter
-  Illoqarfiup qeqqata ilaa / Bydelscenter
-  Illoqarfiup qeqqata oqaluttuassartaa / Historisk bydelscenter

 1:5000



Meeqerivik /
Børnehave

Utoqqaat ornittagaat /
Ældrecenter

Brugseni

Taqqissut /
Forsamlingshus

Meeraaqerivik /
Vuggestue

Atuarfik Tuiisaq /
Folkeskole

Napparsimmavik /
Sygehus

Pilersuisoq

Timersortafik /
Idrætshal

Katersugaasivik /
Museum

Kommuneqarfiup allaffia /
Kommunekontor

Politeqarfik /
Politistation

Oqaluffik /
Kirke

Qatserisarfik /
Brandstation

Imarsiornermik Illinniarfik /
Søfartsskolen

Qeqqani aaqqissuussaaneq

Paamiut qeqqata aaqqissuussaana immik-koortunut pingasunut immikkut ilisarnaateqartunut avinneqarsinnaavoq:

- Paamiut Qeqqa illoqarfiup qitera pingaarneq niuertarfeqarluni, paaqqinnittarfiit kiisalu allafeqarfeqarluni.
- Illoqarfiup qeqqa oqaluttuassartalimmiip-put illoqannginnersaq umiarsualivitoqarlu, tassaniipput illoqarfimmi illut eqqissisimatitat eriagisariaqakkallu.
- Illoqarfiup qeqqani Augo Lyngip Aqputaaniittoq kangimut ipput atuarfik, katersortarfik timersortarfillu.

Illoqarfiup qeqqata avataaniipput illoqarfiup sinnera, nunatat qorsooqqissut qaqqajunnallu sanaartorfiunatik.

Siunissami suliniutissat

Illoqarfiup qeqqata avannaatungaani Namminersorlutik Oqartussat inissiaassui inoqanngitsut pilersaarutaasumik isaternissaat tamaani siunissami uummarissaqqinnissaa pisariaqarpoq.

Pilersaarusionermut periusissiaq naapertorlugu Paamiuni nutaanik inissialiornissamut pilersaarusion-toqassaaq, taakkua 25 %-ii nungusaataanngitsumik sanaartugaassallutik.

Centerstruktur

Centerstrukturen i Paamiut kan underinddeles i tre centerområder med hvert sit karakteristika:

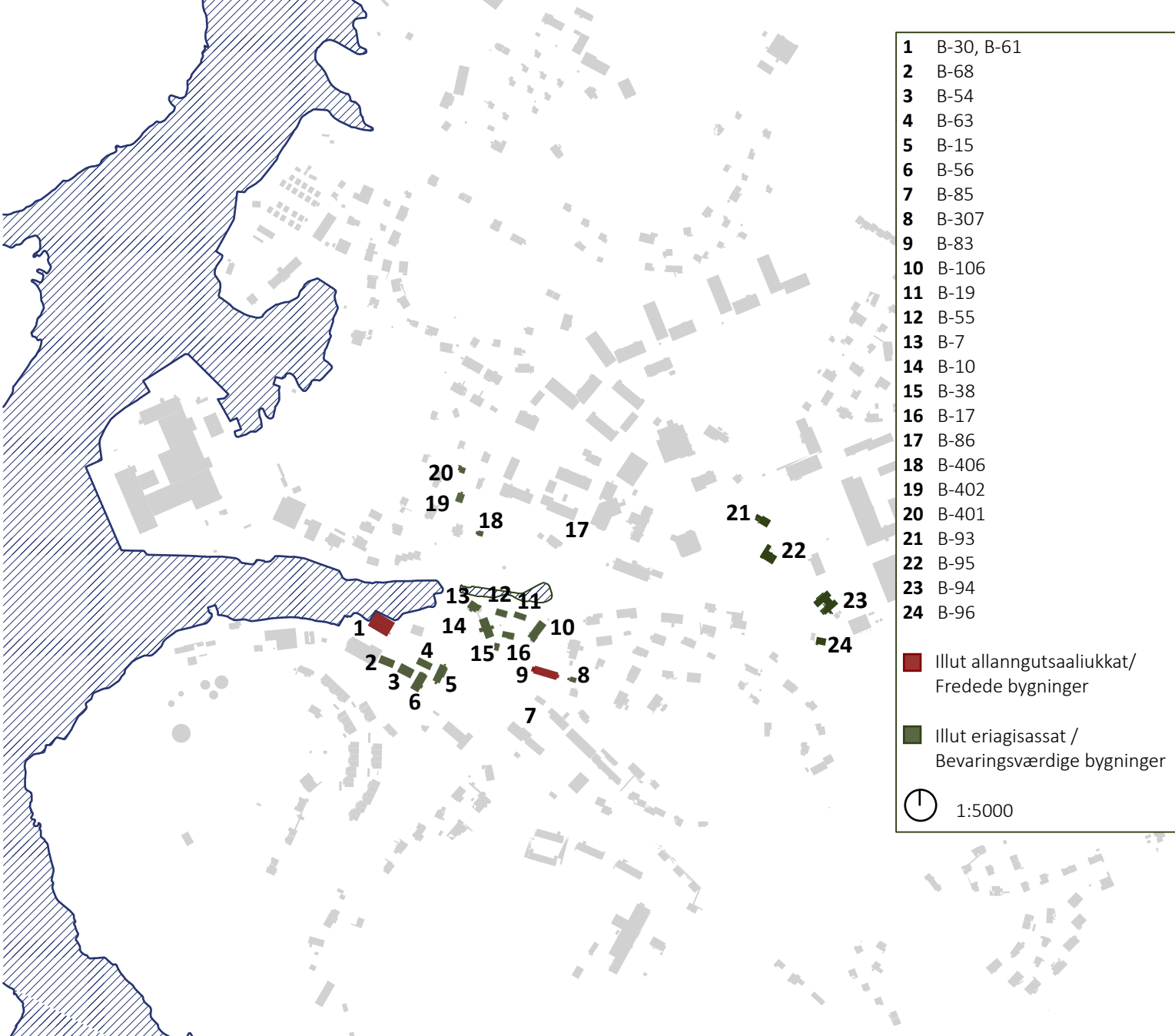
- Paamiut Bymidte er byens overordnede bycenter og indeholder detailhandel, institutioner og administration.
- Det historiske bycenter indeholder byparken og kolonihavnen, hvor størstedelen af byens fredede og bevaringsværdige bygninger ligger.
- Centerområdet ved Augo Lyngip Aqputaa mod øst indeholder skole, forsamlingshus og idrætsfaciliteter.

Uden om det samlede centerområde ligger den øvrige bydannelse, hvor grønne landskabsstrøg og fjeldtoppe friholdes.

Fremtidige indsatser

Den planlagte sanering af Selvstyrets tomme boligblokke nord for centerområdet kræver på sigt en revitalisering af området.

Iht. planstrategien 2023 skal der planlægges for nye boliger i Paamiut, hvoraf 25% skal være bæredygtige.



(1) B-61 og B30

Tarajorterivitoqaq aalisak-
 kanullu quersuatoqaq /
 Opr. saltehus og fiskepakhus



(2) B-68

Quersuatoqaq /
 Opr. pakhus



(3) B-54

Quersuatoqaq /
 Opr. pakhus



(4) B-63

Saffiorfitoqaq /
 Opr. Smedeværksted



(9) B-83

Oqaluffik /
 Kirke



(11) B-55

Peqqumaasivitoqaq /
 Opr. proviantbod



(12) B-19

Quitoqaq /
 Opr. udhus



(13) B-7

Assistentip illutoqaa /
 Opr. Assistentbolig

Sumiiffiit eriagisariaqartut

Paamiuni illutoqaqarpoq arlallit eqqissimatitat eriagisariakkat. Eriagisariaqakkanut ilaapput niuertut illorisimasat kiisallu kuup akuaniittut nunaminertat. Immikkoortumi tamaani sanaartukkat qanganitsat sanaartukkat inissisimaffii ilisarnaataalu tunuliaqutaralugit illut ilusaannut pingasunut immikkoortunut pingasunut avinneqarput:

- Umiarsualivimmi quersuit tunisassiorfiillu talitartarimmu ataneqartut (B-15, B-30, B-54, B-56, B-61, B-63 aamma B-68).
- Niuertarfiup illui siulliit tassaapput handelip illuutai pisiniarfillu siulleq kuup kujataatunganiittut portunersaaqqamiittut (B-7, B-10, B-17, B-19, B-38, B-55 aamma B-106)
- Avinngarusimasortaa, tassaniillutik oqaluffik, ilagii illuat aamma palasip illua kiisalu nammineq illuliat ataasiakkaat (B-83, B-307, B-85, B-86 aamma B-406)

Taakku saniatigut illut ataasiakkaat eriagineqartari-aqartut toqqarneqarsimapput: B-93, B-94, B-95, B-96, B-401 aamma B-402.

Illut eriagisariallit eqqissimatitallu Paamiuni Illoqarfinni Sungaartumik Nalunaarsukkani allaaserineqarput.

Siunissami suliniutissat

Niuertoruseqarfiup katersugaasiveqarfiillu eqqaani oqaluttuarisaanermut qitiusoqarfiunera nukittorsarneqassaaq.



(5) B-15
Allakkerivitoqaaq /
Opr. postkontor



(6) B-56
Quersuatoqaaq /
Opr. pakhus



(7) B-85
Atuarfitoqaaq /
Opr. skole



(8) B-307
Toqusut inaat /
Kapel



(14) B-10
Niuertorusitoqaaq illua /
Opr. bestyrerbolig



(15) B-38
Niuertarfiup allaffitoqaaq /
Opr. handelskontor



(16) B-17
Sannavitoqaaq /
Opr. tømrerværksted



(17) B-86
Palasip illua /
Præstebolig

Bevaringsværdige områder

Den ældre bebyggelse i området kan på baggrund af bebyggelsens beliggenhed og karakter opdeles i tre arkitektoniske miljøer:

- Havneområdet med pakhuse og produktionsbygninger i tilknytning til kajanlægget (B-15, B-30, B-54, B-56, B-61, B-63 og B-68).
- Den første kolonibebyggelse omfattende handelens boliger og den første butik på det lille plateau syd for elven (B-7, B-10, B-17, B-19, B-38, B-55 og B-106)
- Randområdet, der indeholder kirken, missionshuset og præsteboligen samt enkelte selvbyggerboliger (B-83, B-307, B-85, B-86 og B-406)

Herudover er følgende enkeltbygninger udpeget som bevaringsværdige: B-93, B-94, B-95, B-96, B-401 og B-402.

De bevaringsværdige og fredede bygninger er beskrevet i de gule bynotater fra Paamiut.

Fremtidige indsatser

Det historiske center omkring kolonihavnen og museumsområdet skal styrkes.

Der skal udarbejdes et byatlas for Paamiut.



**Paamiuni soqutigisaqaqatigiit innuttaasunullu
ataatsimiisitsinerit**
Interessent- og borgermøder i Paamiut

Innuttaasunik peqataatsineq

Tamakkiisumik pilersaarummik marsi 2023-mi suliaarnermi Paamiuni suliaqartut peqatigalugit innuttaasunik peqataatsiniarluni arlalinnik ataatsimiisitsisoqarpoq, matumani Najukkami ataatsimiisitaliaq, Inuussutissarsiornermik siunnersuisoqatigiit, Aalisarnermut Piniarnermullu Peqatigiiffik PAPP, Paamiut Katersugaasiviat, Illu sannavik, Majoriaq kiisalu innuttaasunut tamanut kiisalu workshopperit-sineq ataatsimiisitsinerlu inuit 36-t takkussimallutik.

Peqataatsinerup siunertaraa Paamiuni innuttaasut tamakkiisumik pilersaarummut ingerlataqalerlutillu piginneqataanissaat. Ataatsimiisitsinerni tamani tamakkiisumik pilersaarummut pingaaruteqartunik paasissutissanik, isummanik kissaatinillu tunniusuisoqarpoq, taakku nalunaarsuinerlut ilaatillugit tamakkiisumik pilersaarutit siunertaanut tassungalu suliniuteqarfissanut tunngavissiisimapput.

Peqataatsinermi Paamiut siunissami ineriartortinnissaanut siunnersuutit katillugit 152-it tunniunneqarsimapput, taakkunannga siunnersuutit 46-t tamakkiisumik pilersaarummut ilaasussatut akuerineqarlutik. Siunnersuutit tamakkiisumik pilersaarummut ilaatinneqanngitsut kommunimi immikkoortortaqqarfinnut akisussaasunut ingerlateqqinneqarput kiisalu siunnersuutit kommunimit akisussaaffigineqanngitsut oqartussanut susassaartunut ingerlateqqinneqarsimallutik. Siunnersuutit suliarineqarneri tamakkiisumik pilersaarummik politikikkut suliarineqartussanngorlugit ingerlatinneqarput.

Ataani takuneqarsinnaapput peqataatsinermi siunnersuutit ilaat.

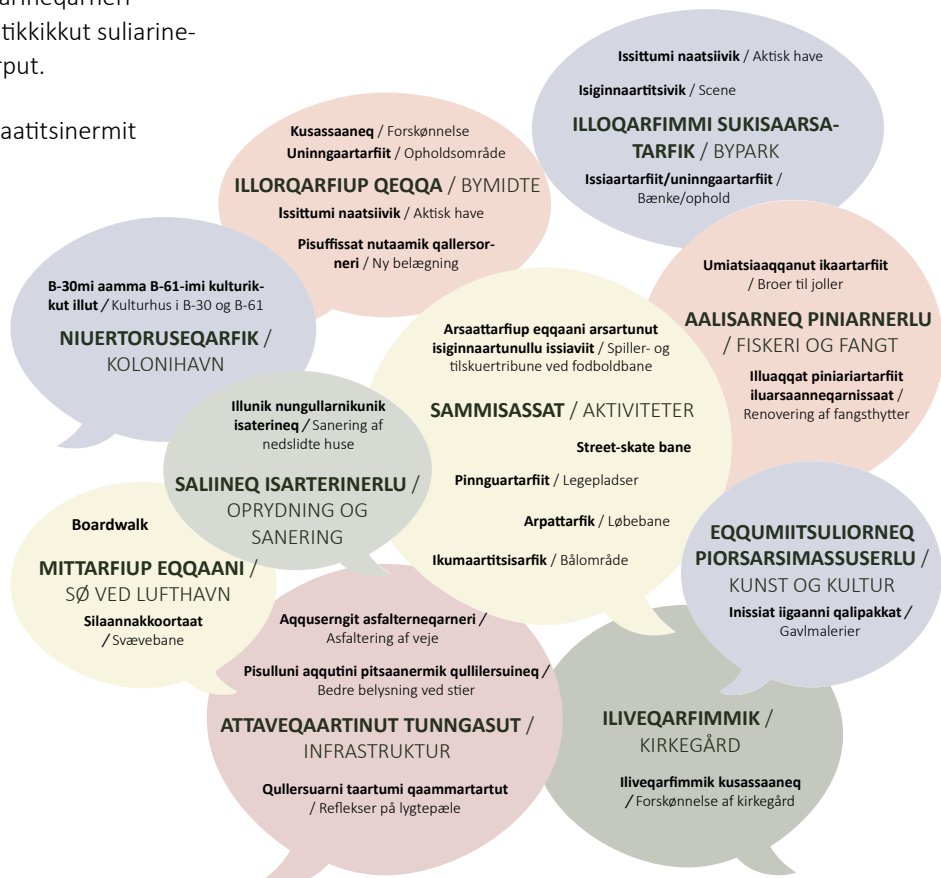
Borgerinddragelse

Med udarbejdelsen af helhedsplanen blev der i marts 2023 afholdt flere inddragelsesmøder med lokale aktører i Paamiut, herunder Lokaludvalget, Erhvervsrådet, Fisker- og Fangerforeningen PAPP, Paamiut Museum, Multiværkstedet, Majoriaq. Der blev også afholdt et offentligt borgermøde og -workshop hvor knap 40 borgere var mødt op.

Formålet med inddragelsen er at sikre lokal forankring og give borgerne i Paamiut medejerskab til helhedsplanen. På alle møder fremkom værdifulde oplysninger, synspunkter og ønsker til helhedsplanen, som sammen med registreringerne har dannet grundlag for helhedsplanens vision og indsatsområder.

I inddragelsesprocessen fremkom i alt 152 forslag til Paamiuts fremtidige udvikling, hvoraf 46 forslag imødekommes i helhedsplanen. Forslag der ikke er medtaget i helhedsplanen, er sendt videre til ansvarlige afdelinger i kommunen og forslag udenfor kommunal regi er sendt videre til relevante instanser. Behandlingen af forslagene er medført i den politiske behandling af helhedsplanen.


Nedenfor ses et udpluk af forslagene fra inddragelsesprocessen.






5

Suliniutit

Indsatser



 Suliniuteqarfiit /
Indsatsområder
 Qitiutinneqartuni
suliniuteqarfiit /
Nedslag
indsatsområder
 1:5000

Illoqarfiup attaveqaatai / Byens forbindelser
Pisuttuarterfiit / Oplevelsesruter

Sungiffik sammisassaqartitsinerlu
/ Fritid og aktiviteter

Tamanut illoqannginnersaq /
En fælles bypark

Illoqarfiup qeqqaa
uummarissoq /
En aktiv bymidte

Saliineq isaterinerlu /
Oprydning og sanering

Takorluugaq

Tamakkiisumik pilersaarut Paamiut sanaartuk-kanik ineriartorneranik qulakkeerinneqataassaaq, taamaalilluni illoqarfik innuttaasunut tamanut inuuffigissallugu kajuminnartuaannartunngortinneqassalluni. Takorluukkat Paamiuni peqataasitsilluni ataatsimiisitsinernit kissaatinit pipput kiisalu illoqarfiup nalunaarsorneranit pissutsineerlutik.

Tamakkiisumik pilersaarut takorloorneqarpoq:

- Illoqarfimmi attavinnik pilersitsissasooq ataqatigiinnerullu nukittorsarnissaa
- Illoqarfiup qeqqa kusassarlugu kajuminnartunngorsarlugulu
- Tamanut ataatsimoorfimmik sammisas saqartitsivinnik pilersitsinissaaq

Suliniuteqarfiit

Tamakkiisumik pilersaarummi takorluukkat suliniuteqarfinnik arfinilinnik kinguneqarpoq, taakku immikkut suliniutinik tigussaasunik imaqarput ukiuni tulliuuttuni sisamani piviusunngortinnissaat naatsorsuutaalluni.

- Illoqarfiup attaveqaatai
- Pisuttuarterfiit
- Illoqarfiup qeqqaa uummarisooq
- Tamanut illoqannginnersaq
- Sunngiffik sammisassaqaartitsinerlu
- Saliineq isaterinerlu

Vision

Helhedsplanen skal være med til at sikre Paamiuts fysiske udvikling, så byen fortsat er en attraktiv by at leve i for alle borgere. Visionen er resultatet af de ønsker, der fremkom under inddragelsesprocessen i Paamiut og registreringer af byens aktuelle forhold.

Det er visionen, at helhedsplanen skal:

- Skabe forbindelser og styrke sammenhængen i byen
- Forskønne og gøre byens centerområder attraktive
- Skabe samlingssteder med aktiviteter for alle

Indsatsområder

Visionen for helhedsplanen har mundet ud i 6 overordnede indsatsområder, som hver indeholder konkrete indsatser, der forventes realiseres de kommende 4 år.

- Byens forbindelser
- Oplevelsesruter
- En aktiv bymidte
- En fælles bypark
- Fritid og aktiviteter
- Oprydning og sanering



- Aqqusineq / Vej
- Aqqusinerraq pingaarneq / Hovedsti
- |||| Majuartarfiit nutaat / Ny trappe
- Pisuinnaat aqquataannik manissaaneq qalliinerluunniit / Planering eller belægning af sti
- Aqqusineeqqat nutaanik qullilersorneqarneri / Ny stibebelysning
- Uninggaartarfimmi nutaanik qullilersuineq / Ny pladsbelysning
- 🕒 1:5000

Illoqarfiup attaveqaatai

Paamiut amerlasuunik pisuinnarnik sikkiler-tunillu innuttaqarpoq. Ataani suliniutissatut kissaatigineqartut atorlugit pisuinnaat aqquaat tikikkuminarsarniarlugu pitsanngorsarneqarnis-saa kissaataavoq, taamaalilluni pisuinnarluni ingerlaartarnissat kajuminnartuutinnarumallugu toqqissisimanartuutinniarlugulu.

Pisuinnaat aqquataannik manissaanikkut imaluunniit pisuinnaat aqquataareersut qallernerisigut maju-artarfiliornikkulluunniit aqqusineeqqat suliniutinit pitsanngorsarneqassapput.

Aamma aqqusineeqqani illoqarfimmilu katersuuttarfinni qullilersuisoqassaaq toqqissimanarnerutinniarlugit.

Suliniutit

- Bella Vistamut majuartarfiit
- Kuukumit Qaqqamut majuartarfiliorneq
- Illoqarfimmi illoqannginnersami kuuk sinerlugu pisuinnaat aqquataannik qullilersuineq
- Poul Ibsenip Aqquataanit Qipoqqamut pisuinnaat aqquaat ajappaartorfilerlugu qullilersuineq
- Qunnernit Kuukumut aqqusineeqqamik manis-saaneq qullilersuinerlu
- Timersortarfimmiit Herlevvejimut pisuinnaat aqquataannik qullilersuineq
- B-606-ip tunuani qullilersuineq
- Blok R-ip eqqaani pinnguarterarfimmi qullilersuineq
- Arsaattarfeeqqami qullilersuineq
- Arsaattarfimmi qullilersuineq
- Timersortarfiup saani pisuinnaat aqquataannik atsiineq: Ujarak Aqqusinera

Byens forbindelser

Paamiut er en by med mange gående og cyklende. Med nedenstående indsatser ønskes stinettet forbedret for at fremme tilgængelighed, således at det fortsat er attraktivt og trygt at bevæges sig rundt til fods.






Med indsatserne forbedres stinettet ved enten planering eller befæstning af eksisterende trådte stier eller ved etableringen af trapper.

Der etableres endvidere belysning langs flere stiforløb og ved samlingssteder i byen for at give øget tryghed.

Indsatser

- Trappe til Bellavista
- Trappe fra Kuukut til Qaqqamut
- Belægning af sti langs elv i bypark med KB-sten
- Belægning af sti samt belysning fra Poul Ibsenip Aqquataa til Qipoqqaaq
- Planering af sti med belysning fra Qunnernut til Kuukut
- Belysning af sti mellem sporthal og Herlevvej
- Belysning af sti bag B-606
- Belysning af legeplads ved blok R
- Belysning af miniboldbane
- Belysning af fodboldbane
- Navngivning af sti foran sportshallen: Ujarak Aqqusinera



-  Aqutit misigisassiorfiit / Oplevelsesrute
-  Aneersaartarfimmik qulisamik nutaamik pilersitsineq / Opsætning ny pavillon
-  Isikkivik / Udsigtspunkt
-  Paasisutissiisutunik aqqusinernillu tikkuussisunik allagartarsuit / Info- og vejvisningsskilt
-  1:5000

Aneersaartarfimmik qulisamik nutaamik pilersitsineq / Opsætning ny pavillon

Aneersaartarfimmik qulisamik nutaamik pilersitsineq / Opsætning ny pavillon

Pisuttuarterfiit

Paamiuni aqquserniortoqassaaq illoqarfiup qiteqarfiin pingasunik ataqatigiissitsisumik, kiisalu aqqufit illoqarfimmik timaanullu ataqatigiissitsisumik. Aqqufit siunertaraat illoqarfimmik misigisassarsiornermi annerusumik ataqatigiissitsineq kiisalu illoqarfimmik eqqaanilu pinngortitamik naapitsinermik ataqatigiissitsisumik.

Aqqufit atorlugit Paamiuni oqaluttuarisaanermik misigisassarsiortoqarsinnaavoq takornariarluni pinngortitarlu pillugu ilinniartoqarsinnaalluni aliannaarsaarluni. Aqqufit taamaallit Paamiuni innuttaasunut illoqarfimmullu tikeraartunut misigisassarsiorsinnaanerat annertusarneqassaaq.

Aqqufit assigiinngitsunik allagartarsualersorneqassaput Paamiut aqqusernanik oqaluttuarisaaneraniilluunniit paasisitsiniutinik, takornariagassanik imaluunniit sumiiffimmi pineqartumi paasisutissanik attuumasuteqartunik ersarissaasunik.

Illoqarfiup qeqqani aamma aneersaartarfinnik qulisanik marlunnik sanasoqassaaq illoqarfimmi aqqusineeqqani uninngaarnissamut naapinnissamulluunniit kajumissaataasunik.

Suliniutit

- Aqqusinernut paasisutissanillu allagartarsuit
- Kalaalimeerniarfiup eqqaani aneersaartarfik qulisaq
- Kommunip allaffiata kujammut kitaani aneersaartarfik qulisaq



Oplevelsesruter

I Paamiut skal der skabes ruter, der forbinder byens tre bycentre, og ruter der forbinder byen med baglandet. Ruterne har til formål at skabe større sammenhæng i oplevelsen af byen og i mødet mellem byen og den omkringliggende natur.

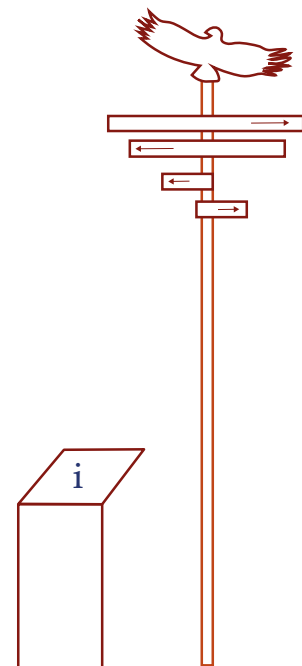
Via ruterne kan man gå på opdagelse i Paamiuts historie og seværdigheder og få mulighed for at lære om og nyde naturen. Ruterne skal således styrke oplevelsesforløbet gennem Paamiut både for borgere og besøgende i byen.

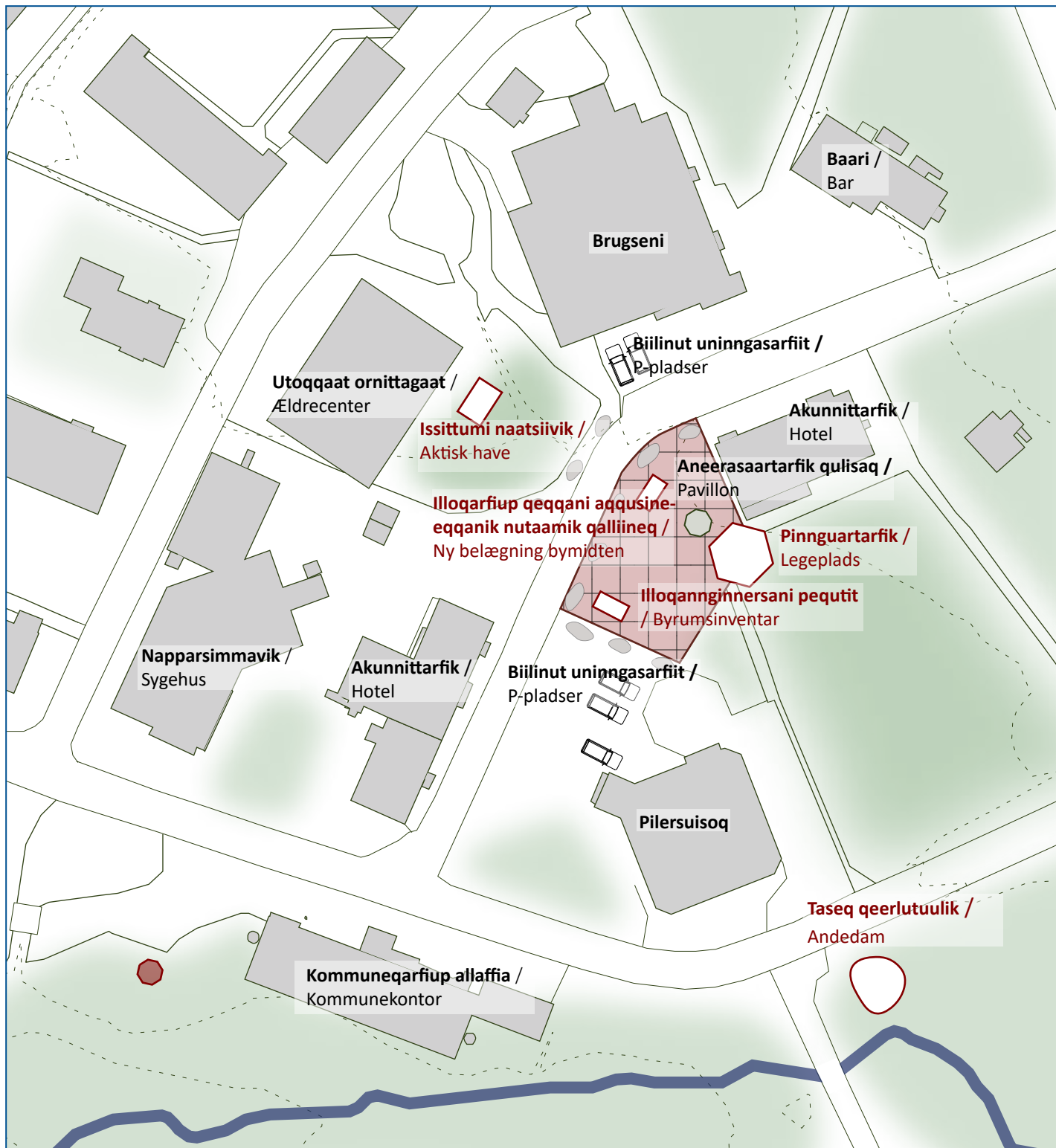
Ruterne markeres med forskellige typer skiltning, der viser vej eller formidler om Paamiuts historie, seværdigheder eller synliggør andre relevante informationer det pågældende sted.

I byens centrum opstilles yderligere 2 pavilloner, der skal invitere til ophold og mødested langs byruten.

Indsatser

- Skilte til vejvisning og formidling
- Pavillon ved brættet
- Pavillon sydvest for kommunekontoret



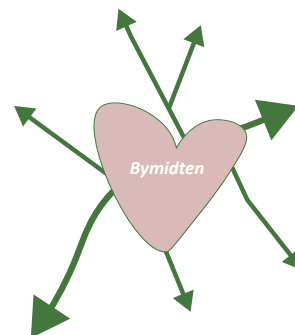


Suliniutit

- Illoqarfiup qeqqata nutaamik qallilernera
- Illoqannginnersani pequtit
- Pinnguarterfik
- Issittumi naatsiivik

Indsatser

- Ny belægning i bymidten
- Byrumsinventar
- Legeplads
- Arktisk have



Illoqarfiup qeqqaa uummarissoq

Paamiuni illoqarfiup qeqqa kajuminnarsarneqassaaq niuertut tikeraallu, utoqqaat meeqqallu naapittarne-rannik iluaqutaasumik. Illoqarfiup qeqqa aqqu-siner-nut tamaani appakaaffinnut biilinullu inissiisarfinnut ataatsimuulersitsissaaq ulluinnarni uninngaarnis-samut pinnguarnissamullu kajuminnarluni.

Tamakkiisumik pilersaarummi Brugseni Pilersuisullu akornanni aqputip ujaraaqqanik qallernissaa ukka-tarineqarpoq. Tamanna nutaamik qullilerneratigut, uninngaarnermi atortussanik pinnguarnermilu atortussanik pilersitsinikkut sammisassaqtitsivius-saaq kusassarneqarlunilu. Qallilerneratigut illoqarfiup qeqqa uninngaartarfittut katersuuffittut ersarissarne-qassaaq aqqusinermit biilillu unittarfiinit tassannga avissaartinneqassalluni.


Utoqqaat illuata saani issittumi naatsiiviit inerisaqqin-neqassapput tamanna kusassarniarlugu.

En aktiv bymidte

I Paamiut skal der skabes en aktiv bymidte, der understøtter mødet mellem de handlende og de besøgende, de ældre og de yngste. Bymidten skal forene områdets adgangsveje og parkeringspladser med aktiviteter, der indbyder til ophold og leg i hverdagen.

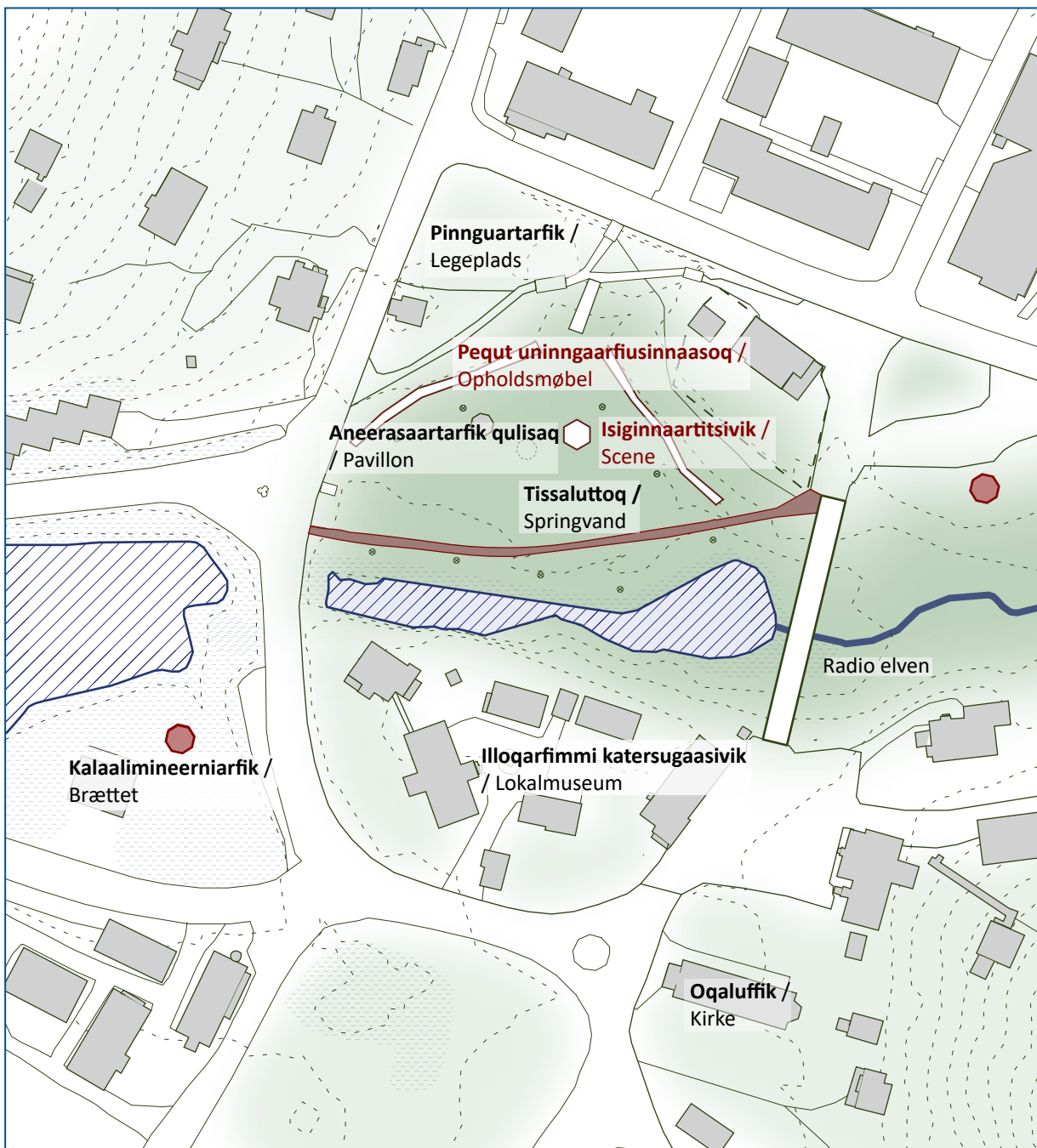
I helhedsplanen fokuseres der på den grusbelagte plads mellem Brugseni og Pilersuisoq. Pladsen aktiveres og forskønnes ved at etablere ny belægning, opholdselementer og legeredskaber. Belægningen skal samle og tydeliggøre bymidtens opholdsrum og adskille denne fra vejen og parkeringspladserne.

Foran plejehjemmet skal de arktiske haver videreudvikles for at forskønne pladsen.



Nutaamik pisuffinni qallinernut illoqarfiullu qeqqani sammisassaqtitsinernut assersuusionerq
Illustration af ny belægning og aktiviteter i bymidten





Suliniutit

- Sivinganersami issiaviit
- Issittumi naasut
- Qattunersaq/isiginnaartitsivik

Indsatser

- Siddemøbel langs skråningen
- Arktisk vegetation
- Plateau/scene

Illoqarfiup qeqqa illoqanginnersaq ataatsimoorussa

Illoqarfimmi illoqanginnersaq illoqarfimmi ulluinarni anersaartorfittut pitsaalluinnartuuvoq illoqarfimmi annerusumik pisoqaraangat katersuuffusartoq, matumanilu inuiattut ullorsiornermi orpimillu ikitsinermi. Illoqanginnersaq taamaalilluni ulluinarnut nalliuttorsiorfinnullu atorluarsinnaalluapoq.

Illoqanginnersaq nalliuttorsiorfiusartoq kujammut kuummit avannamullu sivinganertamik ungalusimavoq tamaani tamanut isikkiveqalersillugu.

Innaaqqissumi majuartarfiit illuini uninngaartarfittut pinnguartarfittullu atorneqarsinnaasunik. Issiaviit sinerlugit issittumi naasunik ikkussuisoqassaaq innaaqqissup manissortaanni.

Illoqanginnersap qeqqani ullumi aneersaartarfeqarpoq qulisamik kiisalu qiperugaqarluni arferit sarpil marluk tissaluttumik atorneqarlutik. Tamaani qattunersami assigiinngitsunik atorneqarsinnaasumik sammisassaqartitsiviliortoqassaaq uninngaartarfittut imaluunniit aqqissuussinerni annerni isiginnaartitsisarfit atorneqarsinnaasumik.

Illoqanginnersap tikikkuminartuunissaa qulakkearniarlugu kuuk sinerlugu aqqusineeraq ajarpaartorfilerneqassaaq.



Assitaq illoqanginnersami nutaamik qalligaq, issiaviit isiginnaartitsisarfillu.

Illustration af byparken med ny belægning, siddepladser og scene.

En fælles bypark

Byparken er et fint åndehold i byens hverdagsliv og danner samtidig samlingspunkt ved byens større begivenheder herunder nationaldagen og juletræstænding. Byparken skal således fungere både til hverdag og fest.

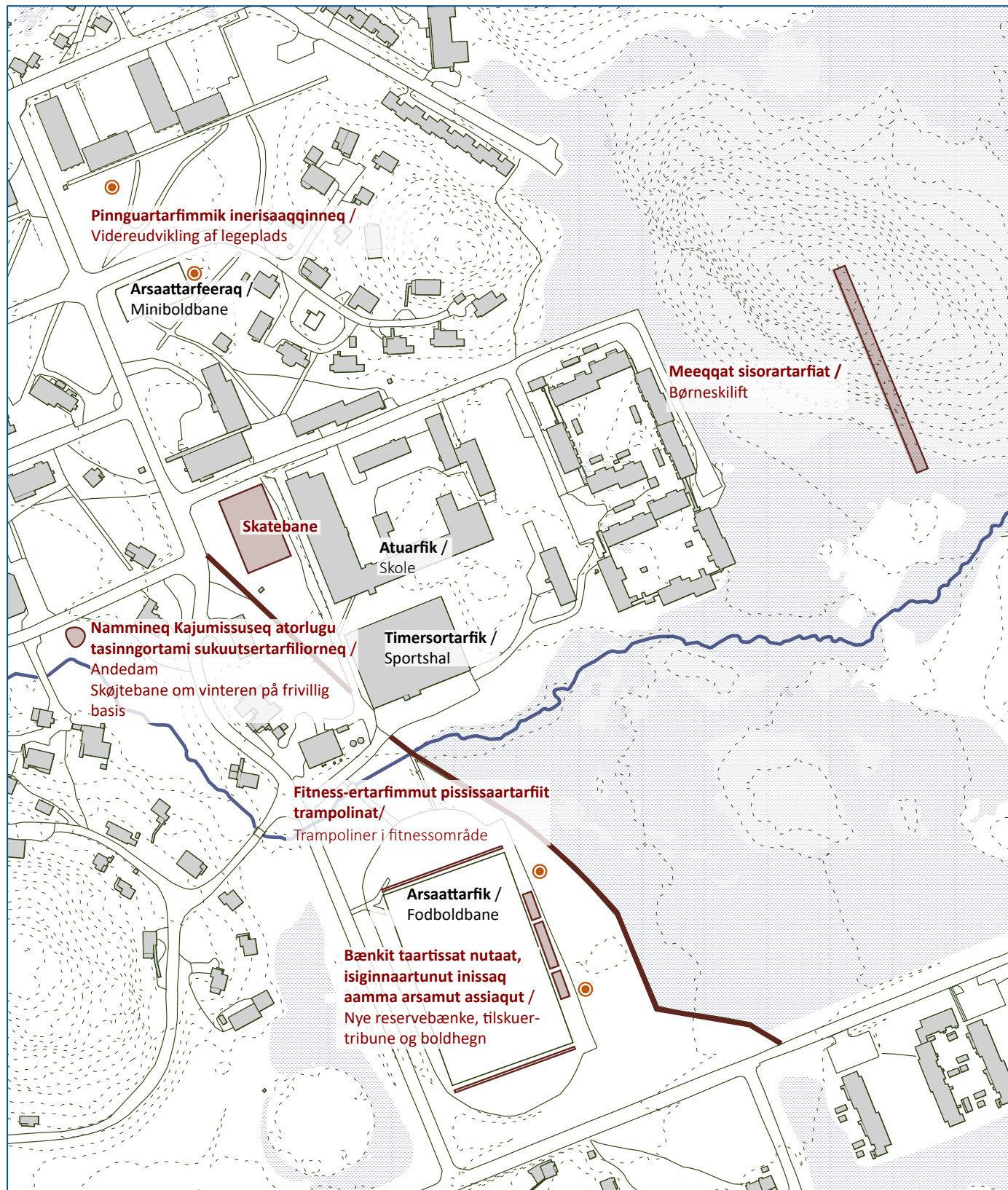
Festpladsen i byparken omkranses af elven mod syd og en skrænt mod nord, som giver et godt udsyn over pladsen.

I skrænten integreres et sammenhængende sidde møbel på hver side af trappen, der både kan anvendes til ophold og leg. Langs sidde møblet etableres arktisk vegetation i lommer op af skrænten.

Midt i byparken står i dag en pavillon og en skulptur af to hvalhaler, der også fungerer som springvand. Som et tredje element på pladsen etableres et multifunktionelt plateau, der kan anvendes til ophold eller scene ved større arrangementer.

For at sikre bedre tilgængelighed gennem parken befæstes stien langs elven.





Suliniutit

- Street-skatertarfik atuarfiup kitaani
- Piitap qaqqaanu meeqqanut sisorartarfik
- Fitness-ertarfimmut pississaartarfiit trampolinat
- Tribune, arsaattussat uninngasarfi qulisat arsaattarfiullu eqqaani arsaattarfik ungalusaq
- Pinnguarterfimmik inerisaaqqinneq
- Tasinngortaq / ukiukkut sukuutsertarfik

Indsatser

- Street-skate bane vest for skolen
- Børneskilift ved Peters fjeld
- Trampoliner i fitnessområde
- Reservebænke, tilskuertribune og boldhegn ved fodboldbanen
- Videreudvikling af legeplads
- Andedam / Skøjtebane om vinteren på frivillig basis

Sunngiffik sammisassaqtitsinerlu

Suliniuteqarfimmi meeqqanut inuusuttunullu silami sammisassaqtitsinerit ukkatarineqarput, taakku ataqatigiinnermik, peqqinnermik aalanermillu ukioq kaajallallugu sammisassaqtitsinerimik atorreqassallutik.

Arsaattarfissuup eqqaani tribuneliortoqassaaq, arsaattussanut issiavinni qulisaqartumik arsaattarfimillu ungalusamik isiginnaarianut arsaattussanullu pitsaanermik atungassiisumik. Timigissartarfiup eqqaani trampolinalliisoqassaaq atuarfiullu kitaani street-skatertarfiliortoqassalluni.


Ukiuunerani sammisassaqtitsinerit pitsanngortin-niarlugit Piitap qaqqata eqqaani meeqqanut sisorartarfiliortoqassaaq tasinngortamilu sukuutsertarfiliortoqassalluni. Taakku saniatigut nammineq kajumissuseq atorlugu tasinngortami sukuutsertarfiliortoqarsinnaavoq.

Fritid og aktiviteter

Med indsatsområdet sættes fokus på etablering af udendørs aktiviteter til børn og unge, der skal understøtte sammenhold, sundhed og bevægelse hele året.

Der etableres bedre publikums- og spillerfaciliter ved den store fodboldbane i form en tribune, nye overdækkede spillerbænke og boldhegn. Der etableres trampoliner ved fitnessområdet og vest for skolen etableres en street-skate bane.

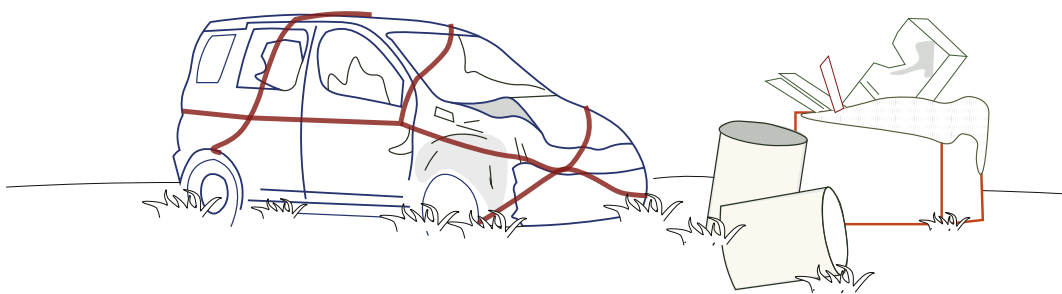

For at sikre aktiviteter i vinterhalvåret etableres en børnelift ved Peters fjeld og skøjtebane på andedammen. Derudover vil det være muligt at etablere skøjtebane på andedammen på frivillig basis.



Atuarfiup sioraani street skate bane-p takussutissartaa

Illustration af street skate bane foran skolen





Saliineq isaterinermullu assitaliussaq
Illustration of oprydning og sanering

Saliineq isaterinerlu

Illoqarfimmi mingutsitsineq pitsaaliorniarlugu illoqarfillu kusassarniarlugu kommuni Paamiuni qimatanik suussusersillunilu inuttassarsiuussinermik inissianillu isatigassanik suussusersiniarluni suliamik aallartitsivoq. Siunertaq tassaavoq qimatat piiarnisaat inissiallu isateriaannaat isaternissaat imaluunniit aaqqissuunnissaat.

Paamiuni ukiumut ataasiarluni marloriarluniluunniit eqqakkanik ataatsimut katersinermik aaqqissuussisoqartarpoq. Tassunga ilanngunneqarsinnaapput immikkut inuussutissarsiortunut eqqagarsuarnik katersisitsisoqarsinnaavoq nunaminertat torersuutinniarlugit.

Illoqarfimmik kusassaaneq innuttaasunut tikeraanullu pitsaasumik sunniuteqassaaq.

Suliniut

- Qimatanik piianeq
- Inissiat isateriaannaat piiarneqassapput aaqqissuunneqarlutilluunniit
- Eqqakkanik angisuunik aaqqissuussineq

Oprydning og sanering

For at forebygge forurening og forskønne byen har kommunen opstartet en proces for at identificere og fremlyse efterladenskaber og saneringsmodne bygninger i Paamiut. Målet er at efterladenskaber fjernes og saneringsmodne bygninger enten rives ned eller istandsættes.

I Paamiuts arrangeres allerede fælles skraldeindsamlinger 1-2 gange om året. I tillæg kan der etableres storskraldsordninger særligt for erhvervslivet, for at holde arealer ryddelige.

En forskønnelse af byen vil have positiv indvirkning på både borgere og besøgende.

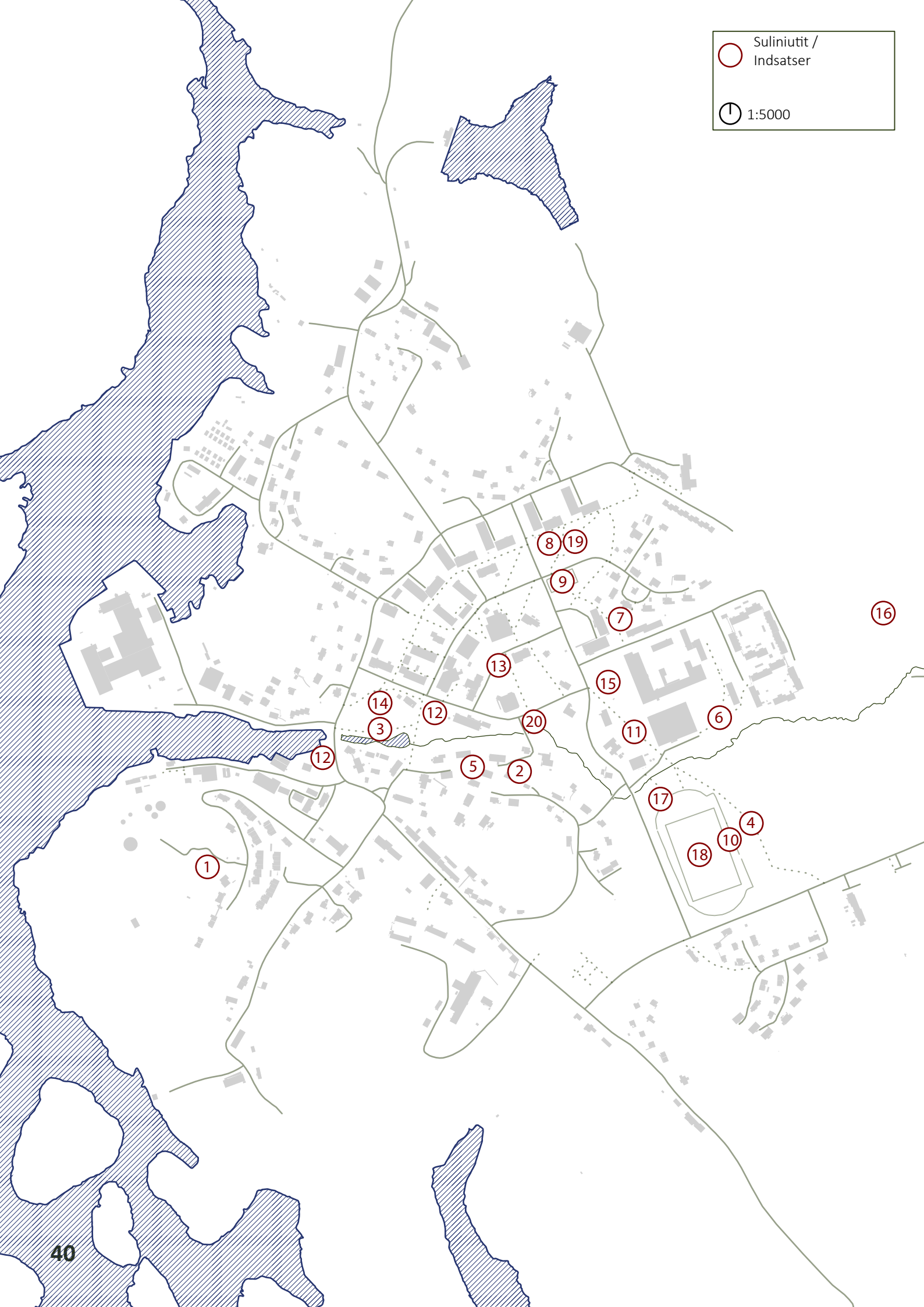
Indsatser

- Fjernelse af efterladenskaber
- Saneringsmodne bygninger fjernes eller istandsættes
- Storskraldsordning



○ Suliniutit /
Indsatser

🕒 1:5000



Suliniutissat takussutissartaat

Illoqarfiup attaveqaatai

- 1 Bella Vistamut majuartarfiit
- 2 Kuukumit Qaqqamut majuartarfiliorneq
- 3 Illoqarfimmi illoqannginnersami kuuk sinerlugu pisuinnaat aqquataannik qullilersuineq
- 4 Poul Ibsenip Aqqutaanit Qipoqqamut pisuinnaat aqquataat ajappaartorfilerlugu qullilersuineq
- 5 Qunnernit Kuukumut aqqusineeqqamik manissaaneq qullilersuinerlu
- 6 Timersortarfimmiit Herlevvejmut pisuinnaat aqquataannik qullilersuineq
- 7 B-606-ip tunuani qullilersuineq
- 8 BLOK R-ip eqqaani pinnguarterfimmi qullilersuineq
- 9 Arsaattarfeeqqami qullilersuineq
- 10 Arsaattarfimmi qullilersuineq
- 11 Timersortarfiup saani pisuinnaat aqquataannik atsiineq: Ujarak Aqqusinera

Pisuttuarterfiit

Aqqusinernut paasissutissanillu allagartarsuit

- 12 Pavillonimik (aneerasaarterfimmik qulisamik) pilersit-sineq x2

13 Illoqarfiup qeqqaa uummarissoq

Illoqarfimmi issiaviliorneq, issittumi naatsiivimmik inerisaaqqinneq, nutaamik qalliliineq nutaamillu pinnguarterfiliorneq

14 Tamanut illoqannginnersaq

Sivinganersami issiaviit, issittumi naasut amma qattunersaq/isiginnaartitsivik

Sunniffik sammisassaqartitsinerlu

- 15 Street-skatertarfik atuarfiup kitaani
- 16 Piitap qaqqaaani meeqqanut sisoratarfik
- 17 Fitness-ertarfimmut pississaarterfiit trampolinat
- 18 Tribune, arsaattussat uninngasarfiit qulikat arsaattarfiullu eqqaani arsaattarfik ungalusaq
- 19 Pinnguarterfimmik inerisaaqqinneq
- 20 Tasinngorta / ukiukkut sukuutsertarfik

Saliineq isaterinerlu

Qimatanik piiiaaneq, inissiat isateriaannaat piarneqassapput aqqissuunneqarlutilluunniit amma eqqakkanik angisuunik aqqissuussineq

Oversigt over indsatser

Byens forbindelser

- 1 Trappe til Bella Vista
- 2 Trappe fra Kuukut til Qaqqamut
- 3 Belægning af sti langs elv i bypark med KB-sten
- 4 Belægning af sti samt belysning fra Poul Ibsenip Aqqutaa til Qipoqqaq
- 5 Planering af sti med belysning fra Qunnernut til Kuukut
- 6 Belysning af sti mellem sportshal og Herlevvej
- 7 Belysning af sti bag B-606
- 8 Belysning af legeplads ved BLOK R
- 9 Belysning af miniboldbane
- 10 Belysning af fodboldbane
- 11 Navngivning af sti foran sportshallen: Ujarak Aqqusinera

Oplevelsesrute

Skilte til vejvisning og formidling

- 12 Opsætning af pavillon x2

13 En aktiv bymidte

Byrumsinventar, videreudvikling af arktisk have, ny belægning og legeplads

14 En fælles bypark

Siddemøbel langs skråningen, arktisk vegetation og plateau/scene

Fritid og aktiviteter

- 15 Street-skate bane vest for skolen
- 16 Børneskilift ved Peters fjeld
- 17 Trampoliner i fitnessområde
- 18 Reservebænke, tilskuertribune og boldhegn ved fodboldbanen
- 19 Videreudvikling af legeplads
- 20 Andedam / Skøjtebane om vinteren på frivillig basis

Oprydning og sanering

Fjernelse af efterladenskaber, saneringsmodne bygninger fjernes eller istandsættes og storskraldsordning



KOMMUNEQARFIK
SERMERSOOQ