



**KYSTSTIEN, NUUK**  
- ETAPE 2

Inspiration for stiftorløb i landskabelig kontekst, Ilulissat vandrerute.



*Nuuk skal vise sig fra sin bedste side – både for byens borgere og for besøgende. Den smukke kystlinje skal være tilgængelig for de mange, og vi skal alle have mulighed for at nyde hvordan årstiderne skifter og landskab og hav forandrer sig. Nuuk skal træde i karakter som en kystby, og her er kyststien et vigtigt skridt.*

## **KYSTSTIEN**

Kyststien er et fokusområde i kommuneplanen Sermersooq2028 og det er politisk vedtaget at projektet indgår som led i den overordnede strategi for Nuuks rekreative områder.

### **FRA KOMMUNEPLANEN SERMERSOOQ2028:**

Kommunalbestyrelsen vil i den kommende planperiode:

- Realisere de første etaper i en sammenhængende kyststi omkring Nuuk

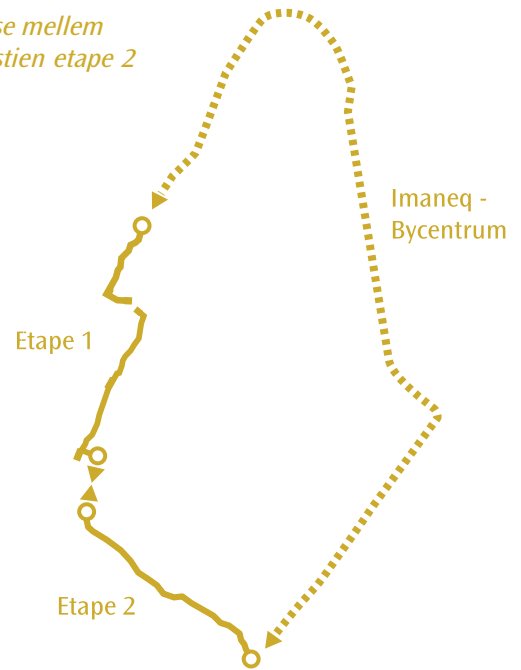
### **EN OPLEVELSE AF NUUKS VARIEREDE KYSTLINJE**

Kyststien forløber langs kysten og tilbyder på den måde en oplevelse af Nuuks varierede kystlinje, vandets vekslende udseende og kig på tværs af vandet til landområderne rundt om Nuuk. Det er hensigten, at Nuuks borgere og gæster skal kunne færdes hele vejen langs kysten og på den måde kunne bevæge sig mellem de friholdte områder.

Forløbet langs kysten vil dog nødvendigvis blive afbrudt på enkelte strækninger, hvor bebyggelse tæt på kysten eller havneaktivitet med tilhørende afspærrede områder forhindrer færdslen. Andre steder, hvor det er terrænet, der i dag forhindrer færdslen, er det planens hensigt, at gangbroer eller terrænreguleringer skal øge tilgængeligheden. Kyststien vil åbne store muligheder for fritidsaktiviteter og sightseeing.

Stien vil blive realiseret i flere etaper, eller efterhånden som behovet viser sig og udformes afhængigt af landskabets kupering.

*Turistruten - Forbindelse mellem  
Kyststien etape 1, Kyststien etape 2  
og Imaneq, bycentrum.*



## KONCEPT - ETAPE 2

Kyststien etape 2 er en simpel konstruktion, der svæver over Nuuks sydkyst og det bevaringsværdige naturlandskab, Ny Herrnhut.

Den strækker sig fra fra byens sydvestlige spids, nær enden af vejen Saqqarliit og sydøst over til Jens Kreuzmannip Aqq.. Her løber kyststien gennem en del af Nuuks vigtige historie og kulturarv.

Fokus for denne etape af kyststien har derfor været både at skabe bedre tilgængelighed og give mulighed for at borgere med mindre fysisk niveau kan bruge det bynære kystlandskab, men også at tage vare på historien og kulturminderne i området.

Flere af principperne for Kyststien etape 2 bygger videre på Kyststien etape 1, og skal således give en samlet oplevelse, når man bevæger sig langs begge strækninger.

Nærværende dokument er inddelt i 3 dele. Det første berører selve udformningen af kyststien og konstruktionsprincipperne heraf. Anden del omhandler ekstra tiltag, som kan gøres i samspil med kyststien, for at udvide kystlinjens potentiale for rekreativt brug. Sidste del omhandler formidlingen af kyststien og det historiske område, Ny Herrnhut.

Konceptet for kyststiens 2. etape har fokus på:

- At skabe fremkommelighed og tilgængelighed langs kystlinjen.
- At tage vare på og informere om kyststien og områdets historie og kulturminder.
- At styrke de rekreative muligheder og oplevelser i relation til Nuuks kystlinje og den bynære natur for den brede målgruppe; børn, unge, familier og ældre.
- At skabe en turistattraktion, der kan bruges til branding af byen




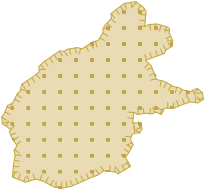







Kommuneqarfik Sermersooqs afdeling for By- og boligudvikling har udviklet konceptet for Kyststien 2. etape.

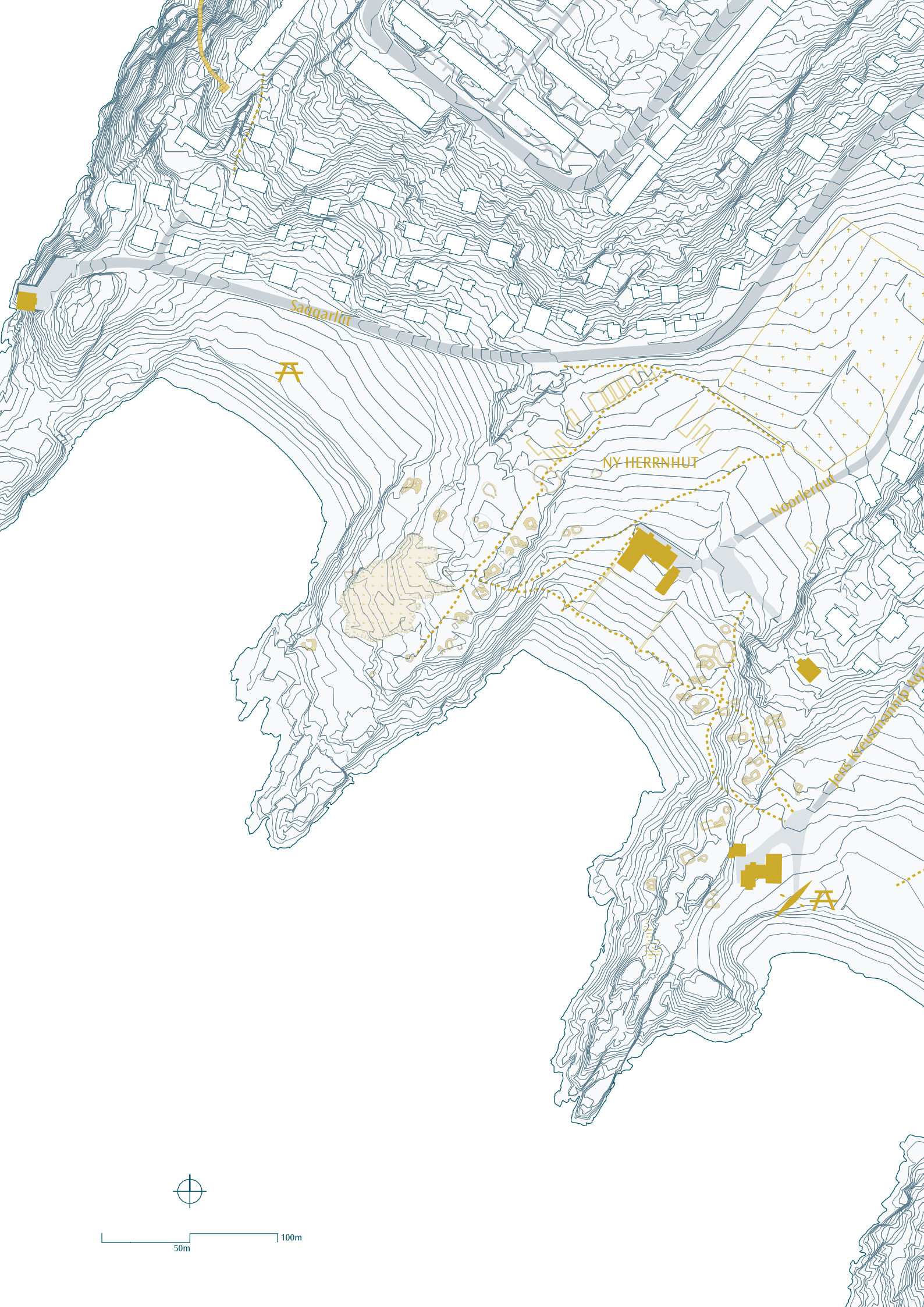
NUUK KYSTSTI  
ETAPE 2



## MAPPING

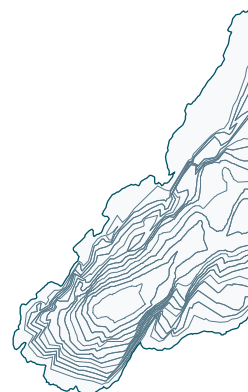
### Eksisterende forhold

- 
-  Kyststi etape 1, etableret
  -  Renovationsanlæg
  -  Picnicbord
  -  Guds ager - Historiske gravsteder
  -  Ruin, tidligere bosætninger, tørvehytter
  -  Natursti
  -  Kirkegård
  -  Fredet bygning:  
Ny herrnhut, repræsenterer en del af byens kolonihistorie og har høj historisk værdi
  -  Bevaringsværdig bygning:  
Tidligere assistentbolig til den flyttende rævefarm
  -  Biologistationen
  -  Kayak stativ

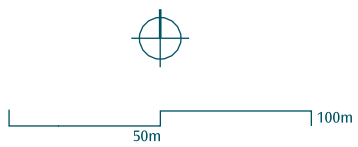
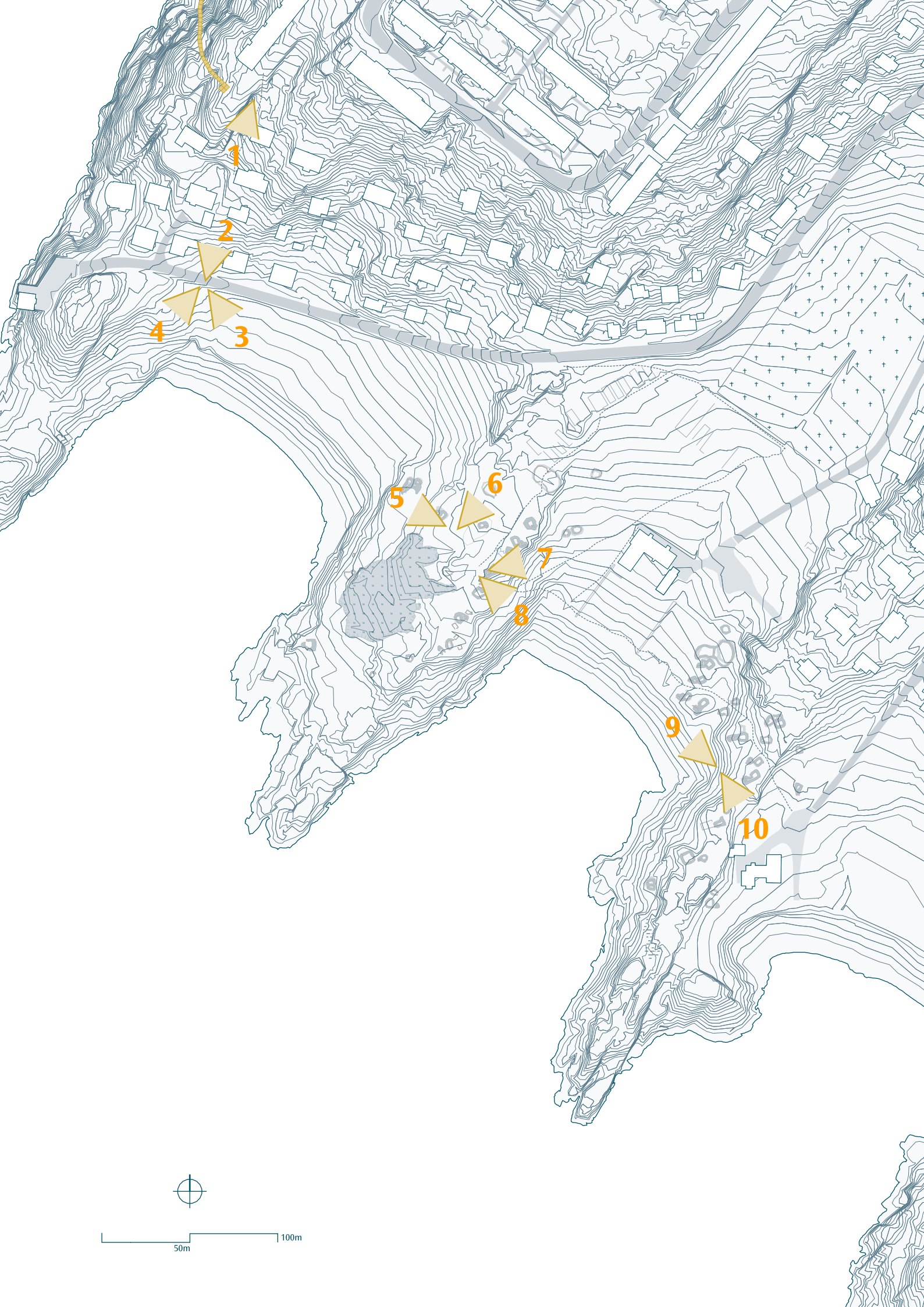


# REGISTRERING

Eksisterende forhold







## KONCEPT - ETAPE 2

### PLANLAGT STIFORLØB OG OPHOLD


Kyststien etape 2 lægger sig naturligt oven på den eksisterende natursti og trådte sti der findes gennem området. Denne løber imellem de historiske ruiner og grave og er dermed med til at sikre kulturminderne i området, ved tydeligt at indikere, hvor man må gå og opholde sig. Kyststien er en simpel konstruktion, der svæver over det bevaringsværdige landskab i en højde hvorfra det er muligt at gå op på kyststien fra tilstødende naturstier eller man kan sætte sig på kanten og holde en pause langs strækningen. Der opstilles også bænke ved start og slut af stien samt ved forhøjningen ved det gamle gravsted og nedenfor Ny Herrnhut bygningen, hvor en natursti fra Noorlernut vejen møder kyststien.

### EKSTRA TILTAG

I samspil med kyststien kan der etableres flere tiltag for at udvide kystlinjens potentiale for rekreativt brug. Afmærkede naturstier ud på landtangerne vil give en anden oplevelse af vandet, hvor der også kan inviteres til ophold ved at opstille bænke eller etablere udsigtpunkter. Langs kyststien nedenfor Saqqarliit vejen kan opstilles flere picnicborde, hvor man kan nyde sin frokost.

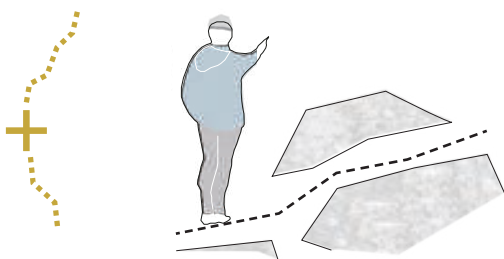
### INFO-PUNKTER

Langs kyststien kan der etableres forskellige informationsstandere. En info-stander ved kystlinjens start og slut-plateau, der beskriver forløbet, angiver position og viser kortlægningen af denne samt hvor næste etape af kyststien starter. Info-standere langs ruten kan berette om det historiske område, Ny Herrnhut og vise kortlægning af de gamle ruiner og gravsteder. Rutemarkeringer langs naturstierne samt mellem kyststiens etaper kan ligeledes etableres for way-finding.



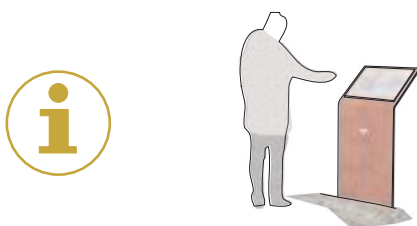
Gangbro og trappeforbindelser skaber tilgængelighed til Nuuks varierende kystlandskab. Bænke for ophold opstilles langs strækningen.

### FORLØB OG OPHOLD



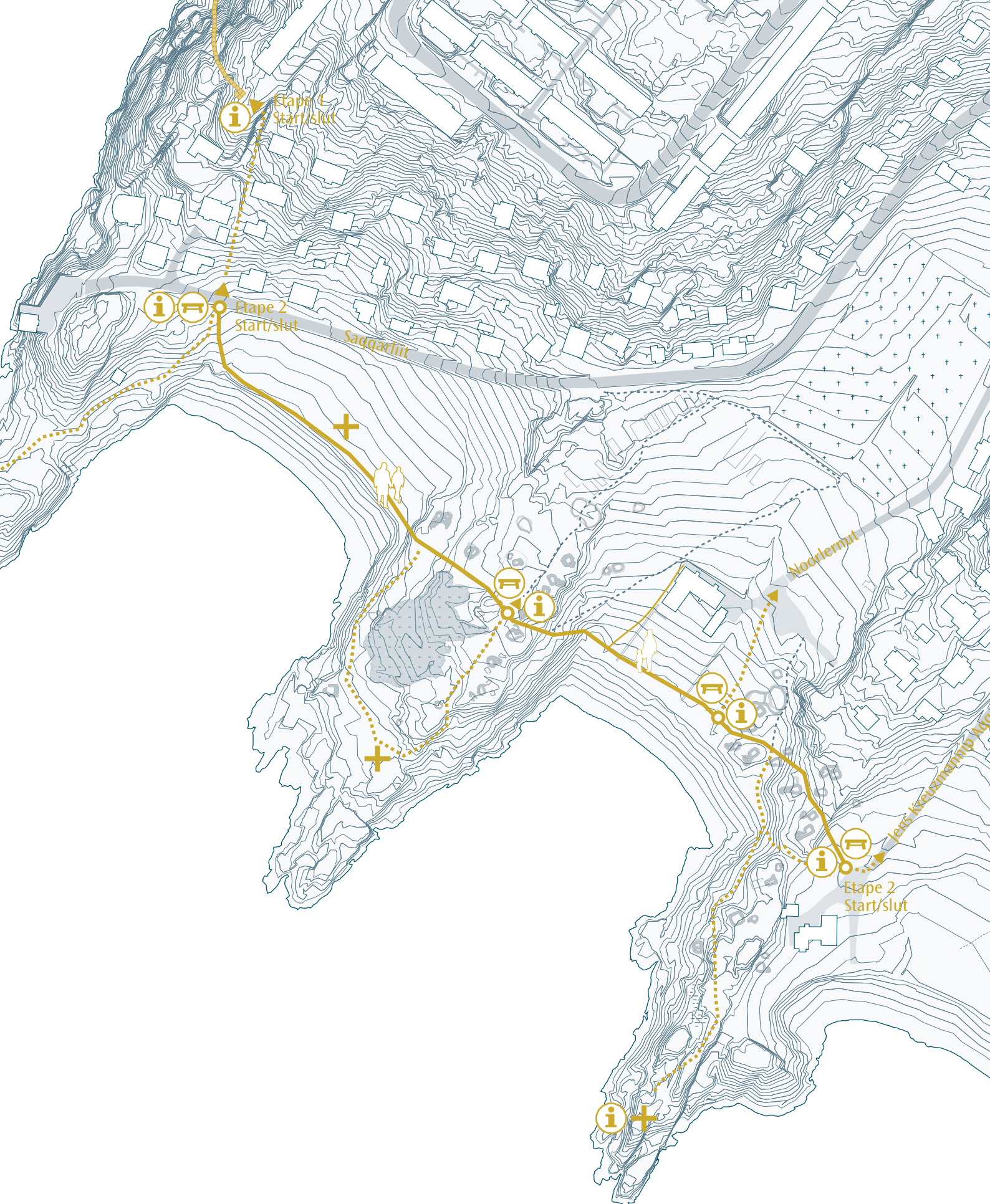
Fleere tiltag kan gøres i samspil med kyststien, for at udvide kystlinjens potentiale for rekreativt brug, heriblandt naturstier, bænke og picnicborde og udsigtpunkter mv.

### EKSTRA TILTAG



Infopunkter kan opstilles langs kyststiens forløb og angive forskellig information. Information kan være om rutens forløb, det specifikke sted man befinder sig, rutemarkering o.l..

### INFO-PUNKTER



Etape 1  
Start/slut



Etape 2  
Start/slut



Sagqarlit

Noorlernut

Iens Kruuznappi Agn

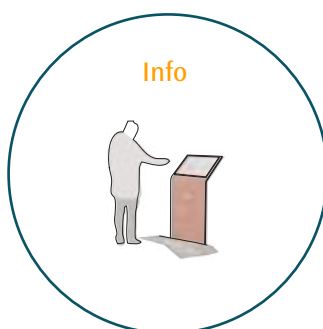
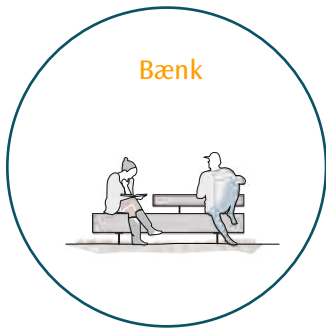
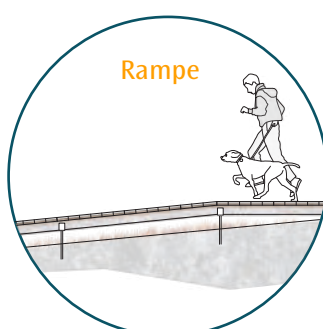
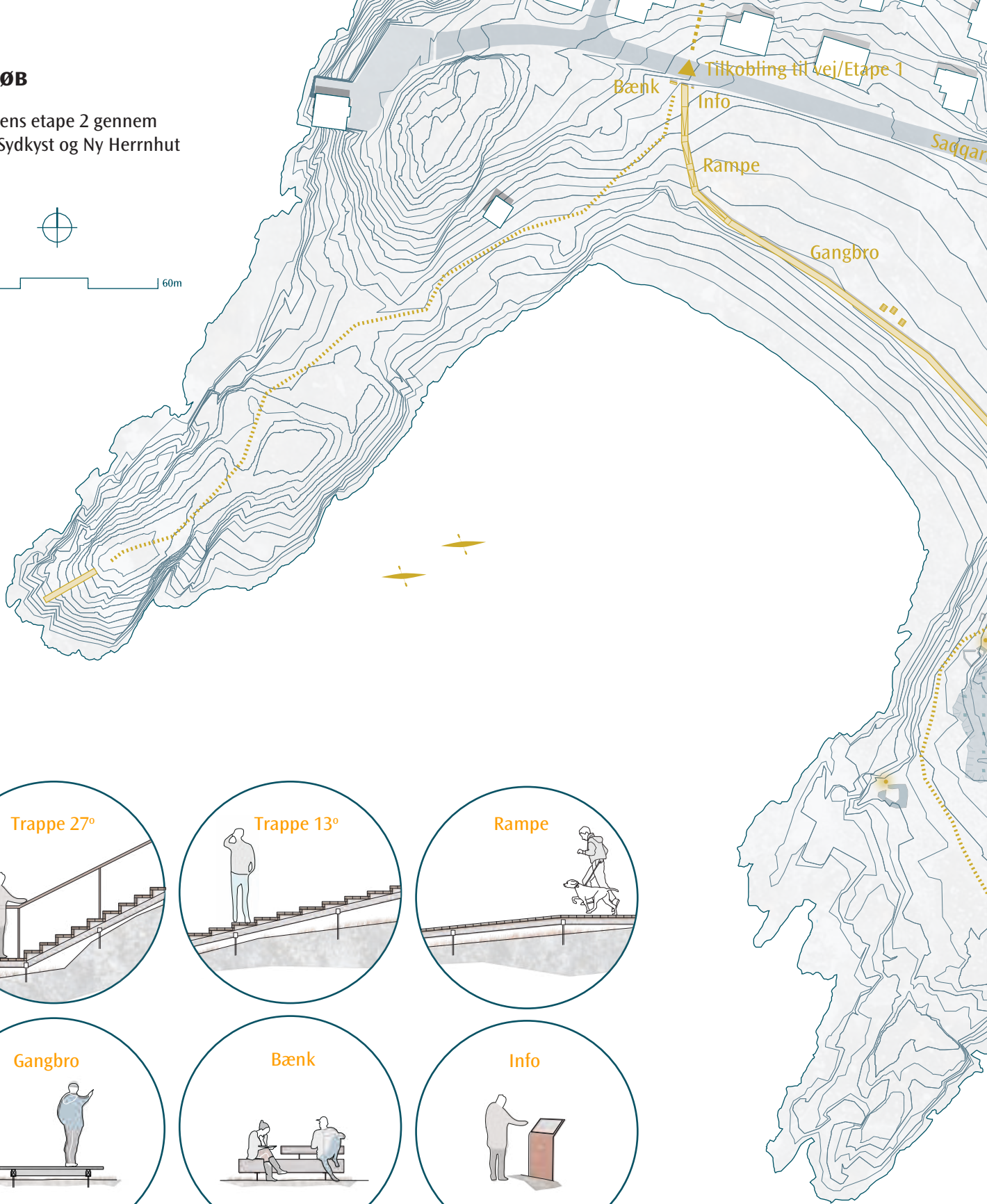
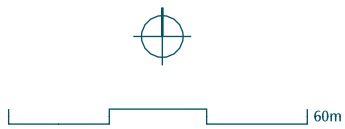
Etape 2  
Start/slut



50m 100m

# FORLØB

Kyststiens etape 2 gennem Nuuk Sydkyst og Ny Herrnhut




Etape 1  
Start/Slut



Etape 2  
Start/Slut

Trappe 2

Snit - Kyststiens forløb og kobling til Kyststien etape 1



## MATERIALER OG TEKSTURE



1. corten, 2. fjeld, 3. vand, 4. vegetation, 5. sne, 6. træ

Kyststien består af en enkel og robust materialebrug. Gangbro og trapper i træ og elementer i cortenstål vil opleves i sammenspil med de naturligt forekomne farver og teksturer i det grønlandske landskab.

# INSPIRATION



1. gangbro, 2. trappe, 3. håndliste, 4. infopunkt, 5. ophold, 6. sidde møbel







## GANGBRO

Kyststien består af en simpel svævende konstruktion, der følger terrænet langs strækningen. Bredden er 1800 mm hele vejen og højden over terræn er 250/300 mm. Højden kan variere ved tilpasninger til terrænet.

### INFILL

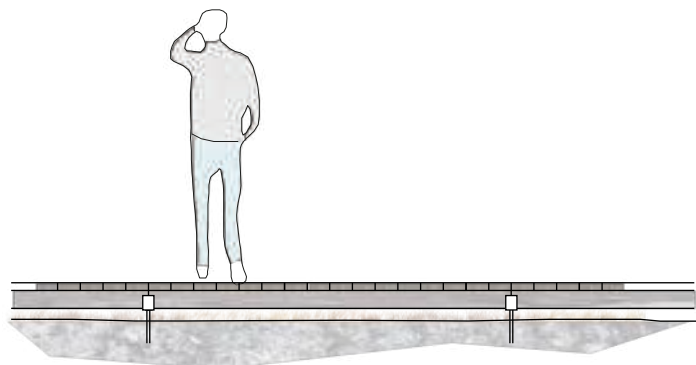
Ved retningskifte på gangbroens forløb benyttes "infill". Disse tilpasses på stedet.

### OPBYGNING


50 x 150 x 1800 mm Planker - lærk

125 x 75 x 3000 mm Underlæggere på fjeldsko

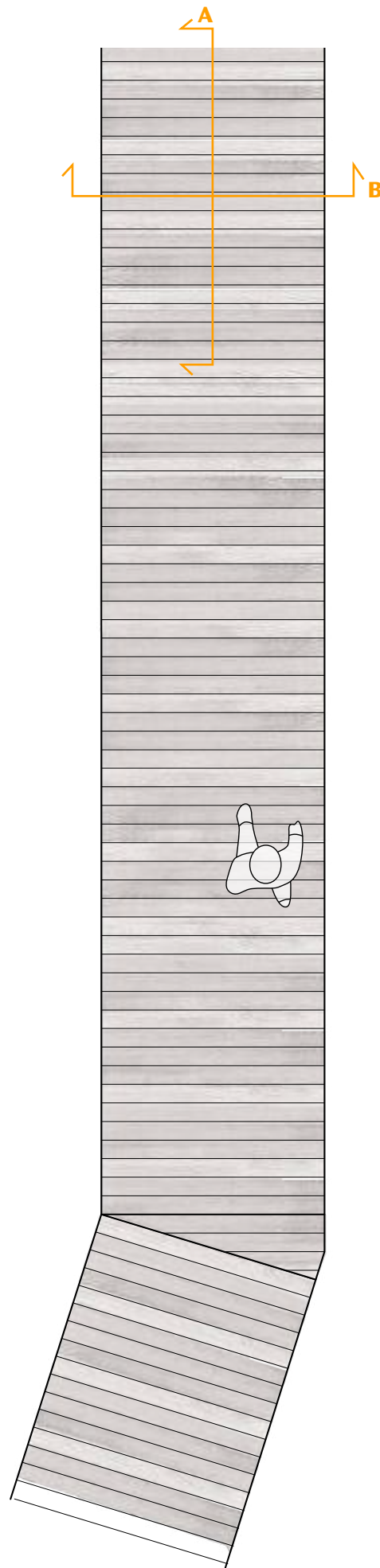
Obs: Alle konstruktioner og dimensioner udføres efter ingeniørens specifikationer.



Gangbro 1:50, snit A



Gangbro 1:50, snit B



Gangbro med infill 1 : 50, plan

## TRAPPER OG RAMPER

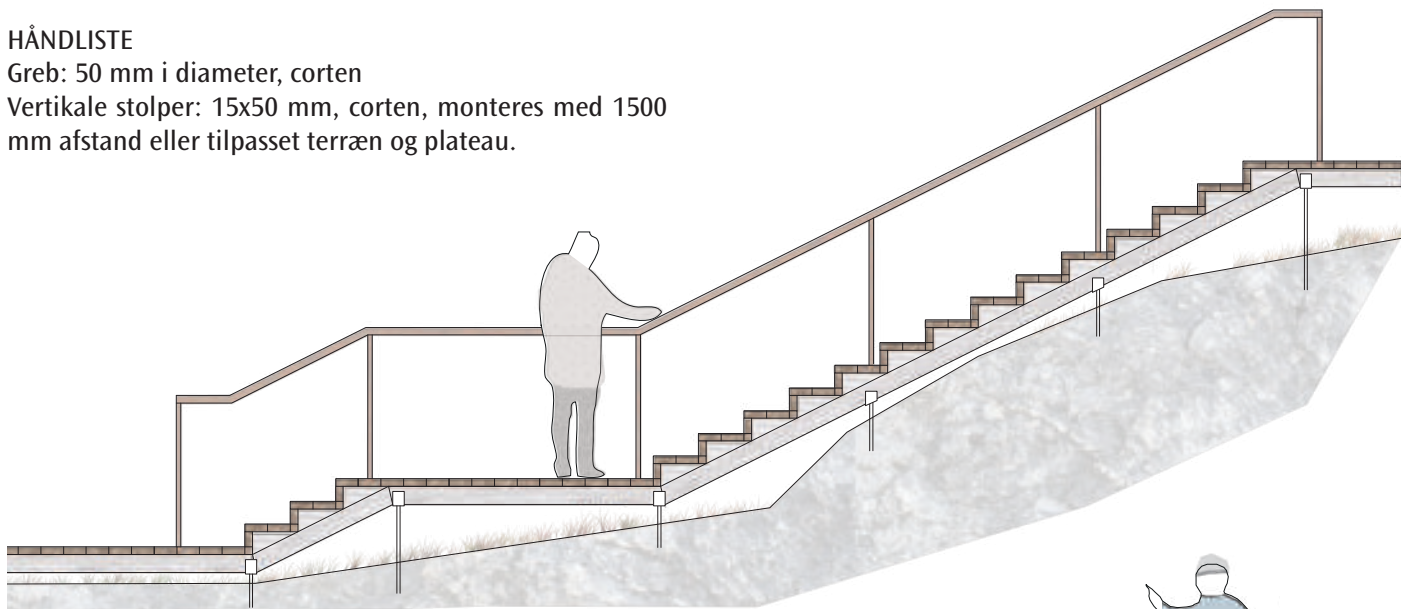
Ved hældninger i terrænet over 1:10 anlægges trapper som tilpasses og konstrueres efter terrænforhold. Trapperne vil derfor have forskellig udformning, som ses nedenfor. Hver trappeløsning er tegnet med ensartet trinstigning og grund. Trapper forsynes med reposer ved højdeforskel på 3 m eller ved tilpasning til terrænet. Reposerne skal være mindst 1,65 m i længden. Trapper med en hældning på mere end 1:4 opsættes med håndliste på den ene side i en højde på 1 m.

### HÅNDLISTE

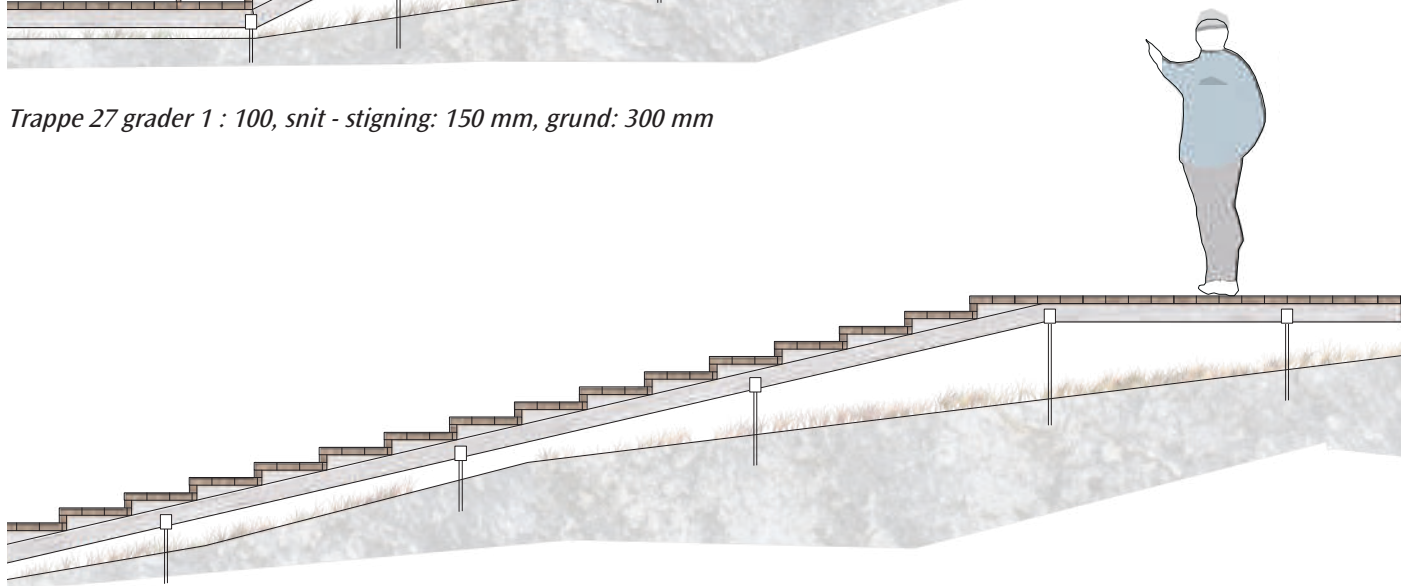
Greb: 50 mm i diameter, corten

Vertikale stolper: 15x50 mm, corten, monteres med 1500 mm afstand eller tilpasset terræn og plateau.

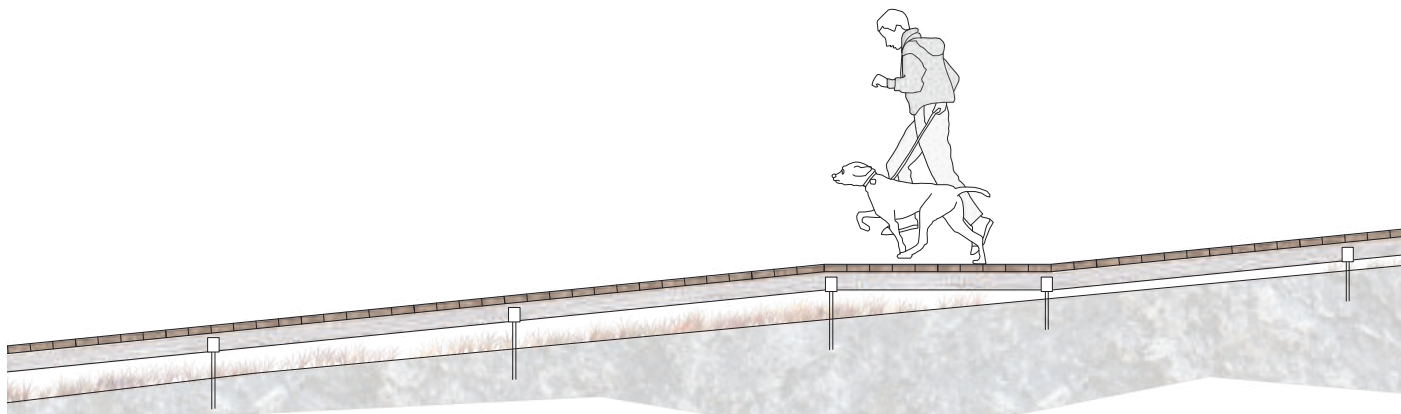
Ved hældninger i terrænet under 1:10 etableres kyststien som en gangbro som tilpasses terrænet via ramper og infills. Ramper forsynes med reposer ved højdeforskelle på mere end 0,6 m, dog maks. for hver 10. længdemeter, eller ved tilpasning til terrænet. Reposerne skal være mindst 1,65 m i længden.



Trappe 27 grader 1 : 100, snit - stigning: 150 mm, grund: 300 mm



Trappe 13 grader 1:100, snit - stigning: 100 mm, grund: 430 mm.

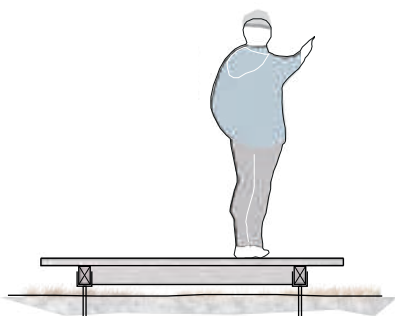


Rampe 6 grader 1 : 100, snit


## SIDDEMØBEL

Langs kyststiens forløb etableres siddemøbler, der inviterer til ophold. Siddemøblerne er enkelte i sin udformning og opbygget af træ og cortenstål, som skaber sammenhæng med resten af kyststiens elementer.

Siddemøblerne er fritstående fra kyststien, hvormed man kan mærke terrænet under fødderne i modsætningen til gåturen på gangbroen.



*Gangbro*



*Siddemøbel*

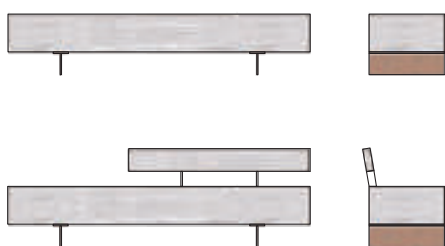
### SIDDEMØBEL, ALTERNATIV 1

#### Opbygning

Planke: Massiv lærk, 300x500 mm, længde variere mellem 2000 og 3000 mm.

Stel: T-profil, corten, nedstøbes

Rygstøtte: Massiv lærk, 200x50 mm, længde variere mellem 1500 og 2000 mm.



*Princip - Siddemøbel 1, 1:50, plan og snit*

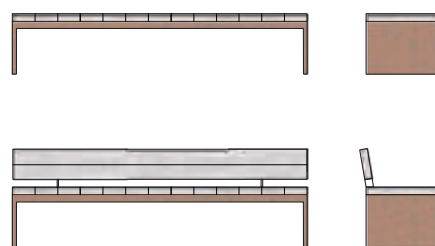
### SIDDEMØBEL, ALTERNATIV 2

#### Opbygning

Planker: Lærk, 50x150x500 mm

Base: Cortenstål, længde variere mellem 2000 og 3000 mm.

Rygstøtte: Lærk, 50x150x500 mm, længde variere mellem 1500 og 2000 mm.



*Princip - Siddemøbel 2, 1:50, plan og snit*

### EKSEMPEL PÅ PRODUKTER



*Grijsen Park & straatdesign - Pure Eco Wood*



*Vestre - Vroom bench*

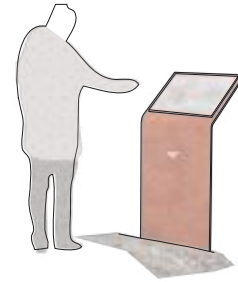
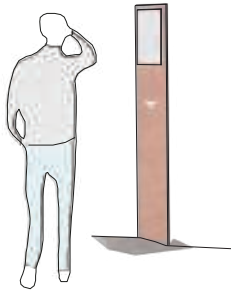
## INFO-PUNKTER

For at skabe et slægtskab mellem de forskellige info-standere opbygges de af samme materiale og indeholder alle et logo for kyststien. Standerne med information består af cortenstål men monteret skilteplade og udskåret logo, mens rutemarkeringen blot viser logoet.

Her henvises til samme skiltetyper indkøbt af Vækst og Bæredygtighed til anvendelse af formidling og beskyttelse af Godthåbsfjorden historiske og kulturelle arv.



*Hvalfinnen er et forslag til et logo for kyststien.*




### INFO-STANDER OM KYSTSTIEN

Denne info-stander opstilles ved kyststiens start og slut plateau. Den viser en kortlægning af etapeen med aktuel position og angiver ligeledes hvor næste etape af kyststien begynder. En kort beskrivelse af forløbet og området kan også tilføjes her, samt hvordan man skal forholde sig i dette historisk fredede område.

### INFO-STANDER OM OMRÅDET

Info-stander om området placeres på aktuelle steder langs ruten. På denne post beskrives områdets historie om Ny Herrnhut og viser samtidig en kortlægning af de gamle ruiner og gravsteder i området. Disse info-standere bidrager til en større samfundsmæssig forståelse for den grønlandske kulturarv både for turisterne men også for lokalbefolkningen.



### RUTEMARKERING

For way-finding langs naturstierne og mellem kyststiens etaper etableres rutemarkeringer.

### MARKERING AF KULTURMINDER

Som en fremtidig option kan der i samarbejde med Grønlands Nationalmuseum opstilles markeringer ved de enkelte ruiner, gravsteder og andre værdifulde kulturminder i området. Herved gøres den besøgende yderligere opmærksom på området og kommer ikke til at forstyrre området, hvis stedet ikke genkendes som en ruin.

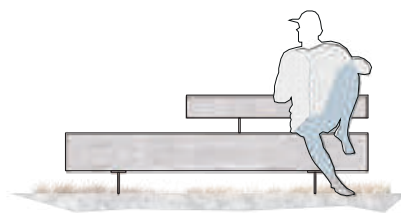
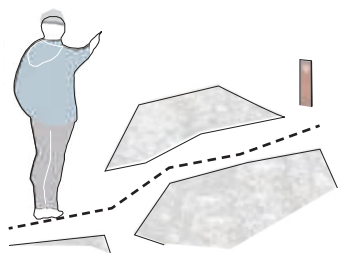
Visualisering - Ophold med udsigt til Ny Herrnhut, kulturminder, byen og naturen





## EKSTRA TILTAG

I samspil med kyststien kan der på sigt etableres flere tiltag for at udvide kystlinjens potentiale for rekreativ brug.

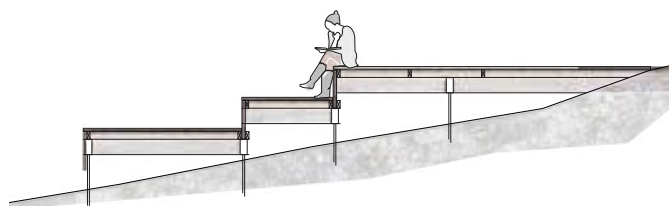



### NATURSTIER

Afmærkede naturstier ud på landtangerne vil give en anden oplevelse af naturen og vandet. Her vil man mærke terrænet under fødderne og udsigten mod vandet og byen vil forandres. På den vestligste landtange er det muligt at se tilbage på kolonihavnen.

### BÆNKE

Langs de afmærkede naturstier inviteres der til ophold ved at opstilling af bænke.



### PICNIC

Nedenfor Saqqarliit vejen kan opstilles picnicborde, hvor flere mennesker kan samles.

### UDSIGTPUNKTER

For enden af landtangerne kan udsigtpunkter markeres i landskabet med siddeelementer eller platforme.

