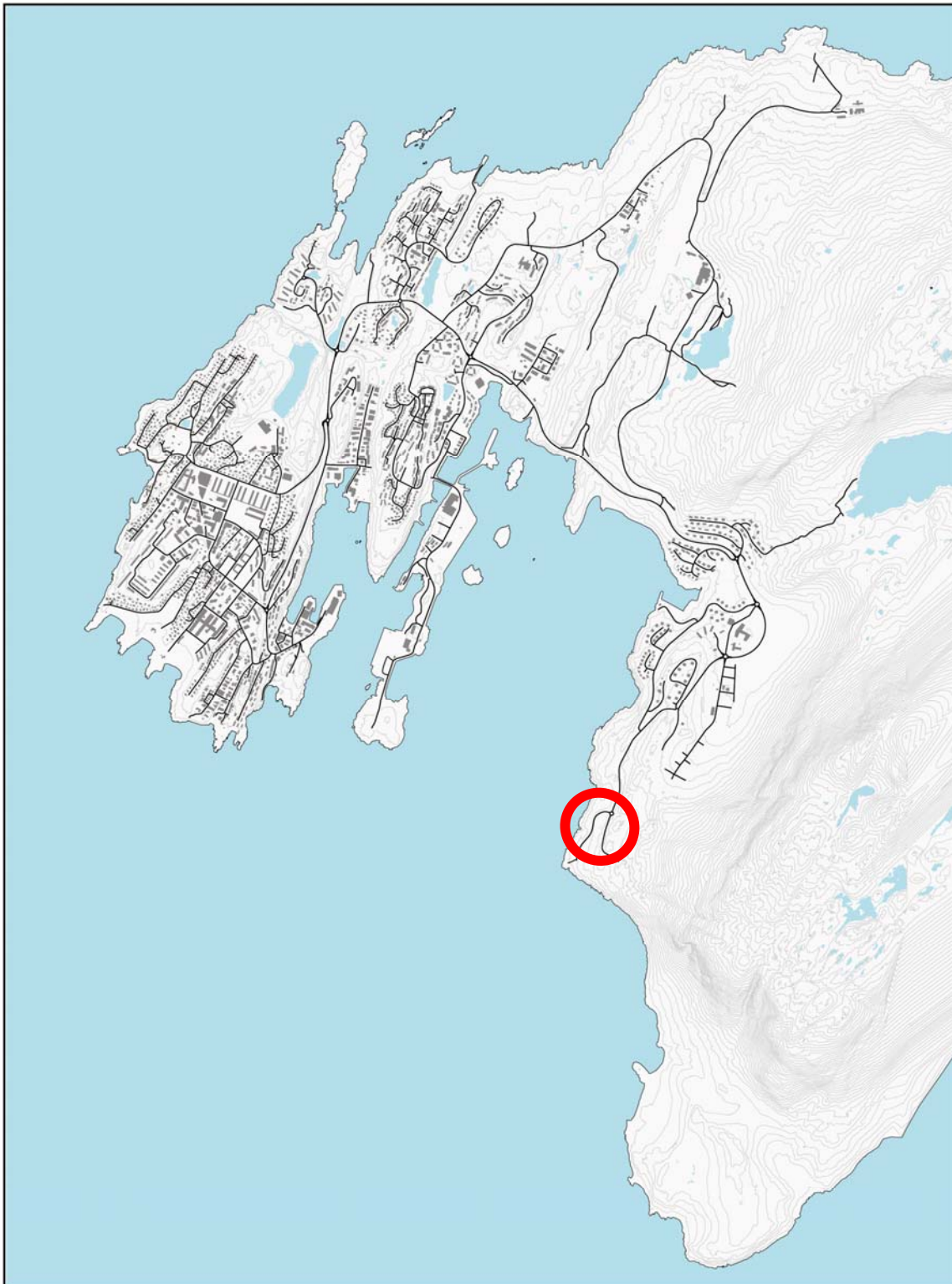


KOMMUNEPLANTILLÆG 4C7-1

Centerområde ved Mitsimmavik, Nuuk

Februar 2018



KOMMUNEQARFIK SERMERSOOQ
Sanarfinermut Avatangiisinullu Ingerlatsivik
Forvaltning for Anlæg og Miljø

Hvad er et kommuneplantillæg?

Kommuneplanlægning er en kontinuerlig proces, og kommunalbestyrelsen er derfor i henhold til Planloven (Inatsisartutlov nr. 17 af 17. november 2010 om planlægning og arealanvendelse) forpligtet til at ajourføre kommuneplanen i nødvendigt omfang. Denne ajourføring gennemføres ved løbende at tilvejebringe tillæg til kommuneplanen med relevante ændringer eller tilføjelser til planen.

Kommunalbestyrelsen kan således til enhver tid tage initiativ til at udarbejde et kommuneplantillæg med nærmere bestemmelser for arealers anvendelse og bebyggelse. Kommunalbestyrelsen har dog derudover pligt til at udarbejde et kommuneplantillæg med detaljerede bestemmelser:

- Når det er nødvendigt for at sikre landsplanlægningens og kommuneplanens virkeliggørelse.
- Inden der gives arealtildeling til større eller væsentlige bygge- eller anlægsarbejder.
- Inden nedrivning af større eller væsentlig bebyggelse.

Et kommuneplantillæg består af 2 dele, en **redegørelsesdel** og en **bestemmelsesdel**.

- **Redegørelsesdelen** indeholder en beskrivelse af planens formål og retsvirkninger, og hvordan planen forholder sig til øvrig planlægning for området.
- **Bestemmelsesdelen** indeholder de bestemmelser, der skal følges i forbindelse med planens realisering. Bestemmelserne er delt op i overordnede bestemmelser og detaljerede bestemmelser. Alle bestemmelser er juridisk bindende, dog kan der under visse betingelser dispenseres fra de detaljerede bestemmelser. Derudover indeholder bestemmelsesdelen de bindende kortbilag.

Offentliggørelse

Kommuneplantillæg 4C7-1 er offentligt bekendtgjort som endeligt gældende fra 14.03.2018.

**Kommuneqarfik Sermersooq
Forvaltning for Anlæg og Miljø
Postboks 1005
3900 Nuuk**

Hvor kan planen læses?

Du kan læse planen på Landsbiblioteket eller på kommunens hjemmeside www.sermersooq.gl, og du kan få den udleveret ved kommunens borgerservicecentre eller ved henvendelse til Anlægs- og Miljøforvaltningen, Kuussuaq 2, 3900 Nuuk, telefon 36 74 31.

INDHOLDSFORTEGNELSE

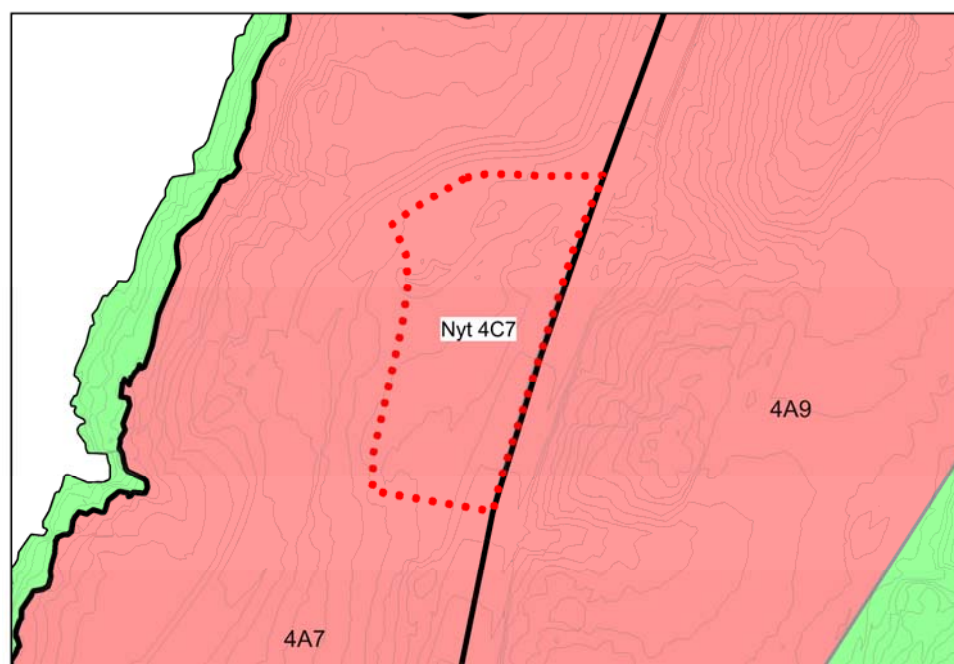
1	REDEGØRELSE	4
1.1	PLANOMRÅDET	4
1.2	FORMÅL OG PRINCIPPER	5
1.3	EKSISTERENDE FORHOLD	5
1.4	PLANENS HOVEDTRÆK	5
1.5	PLANTILLÆGGETS RETSVIRKNINGER	6
2	BESTEMMELSER	7
2.1	OVERORDNEDE BESTEMMELSER	7
2.2	DETALJEREDE BESTEMMELSER	9
3	VEDTAGELSESPÅTEGNING	13
4	KORTBILAG	14

1 REDEGØRELSE

Dette tillæg er et af 37 selvstændige kommuneplantillæg som indgår i planlægningen for "Ny hovedstruktur for Nuuk". Alle arealer omfattet af de 37 kommuneplantillæg indgår i projektet Siorarsiorfik, og arealerne udlægges dermed direkte til kommunale byudviklingsprojekter. Arealerne kan anvendes af Kommuneqarfik Sermersooq eller et af Kommuneqarfik Sermersooq direkte eller indirekte 100 procent ejet udviklingselskab til såvel offentlige som private formål.

1.1 PLANOMRÅDET

Området ligger i det sydligste Qinngorput, sydvest for Aqqusineq Dronning Margrethe II. Området er udlagt til boligformål og dette ændres til at der i mindre omfang kan indpasses forskellige typer af centerfunktioner, men også boliger.



Signaturforklaring

	Eksisterende delområde		A - område		D - område
	Nyt delområde		B - område		E - område
	Eksisterende bebyggelse		C - område		



Eksisterende rammeafgrænsninger og det nye delområde vist med rød stiplede streg.

Kommuneplantillægget er omfattet af Kommuneplan 2028 for Kommuneqarfik Sermersooq, der i hovedstrukturen udlægger området til boligformål, jf. kortet ovenfor.

Med dette kommuneplantillæg udlægges et nyt delområde, og områdets anvendelse ændres til centerformål, i form af butikker, offentlig og privat

service, liberale erhverv og etageboliger.

1.2 FORMÅL OG PRINCIPPER

Kommuneplantillægget er udarbejdet med det formål at muliggøre opførelse boligbebyggelse, butikker, kontorer, service og andre centerfunktioner.

Principperne for kommuneplantillægget er:

- At fastlægge delområdets anvendelse til centerområde
- At muliggøre etablering af butikker, erhverv, liberalt erhverv
- At området disponeres under hensyntagen til de planlagte stiforbindelser og udsigtslinjer i området
- At sikre gode og funktionelle opholdsarealer og byrum for beboere og byens borgere,
- At sikre, at dele af områdets arealer kan anvendes til midlertidige formål uden permanente anlæg og bygninger
- At sikre vejadgang til området fra Aqqusineq Dronning Margrethe II, jf. kortbilag 4C7.

1.3 EKSISTERENDE FORHOLD

Det samlede areal er på ca. 0,8 ha. Beliggende langs Aqqusineq Dronning Margrethe II i det sydligste Qinngorput.

Området afgrænses mod øst af Aqqusineq Dronning Margrethe II og mod vest grænser det op til delområde 4A7 og længere mod øst 4A9.

Området er i dag ubebygget, med anlagt stikvej til vendeplads ved kysten.

1.4 PLANENS HOVEDTRÆK

Med dette kommuneplantillæg fastlægges nye overordnede og detaljerede bestemmelser for delområde 4C7 til område for fællesformål herunder centerområde med boliger, butikker, detail og liberalt erhverv.

Planlægningen af delområde 4C7 tager afsæt i den overordnede Masterplan af 2017 for Nuuk City Development, med det primære fokus, at etablere et nyt centerområde med servicefunktioner der kan betjene borgerne i Qinngorput og resten af Nuuk.

Der gives mulighed for, at der i etagebebyggelse kan indpasses butikker, kontorer, servicefunktioner i stueetagen, der er orienteret mod Aqqusineq Dronning Margrethe II.

1.5 PLANTILLÆGGETS RETSVIRKNINGER

Endelige retsvirkninger

Kommunalbestyrelsen skal virke for kommuneplanens gennemførelse, herunder ved tildeling af arealer. (*Planlovens § 29*).

Når der er foretaget offentlig bekendtgørelse af den endelige vedtagelse af dette kommuneplantillæg, må der således ikke retligt eller faktisk etableres forhold i strid med kommuneplantillæggets bestemmelser. (*Planlovens § 30*).

Under visse omstændigheder kan der dog dispenseres fra mindre væsentlige afvigelser i de detaljerede bestemmelser. Mere betydende afvigelser samt afvigelser fra de overordnede bestemmelser kræver, at der tilvejebringes et nyt kommuneplantillæg. (*Planlovens § 50*).

Den hidtidige lovlige brug af arealer, bygninger og anlæg kan fortsættes som hidtil, hvorimod f.eks. ændret brug eller opførelse af ny bebyggelse ikke må være i strid med kommuneplantillægget.

Kommuneplantillægget medfører ikke i sig selv, at arealer, bygninger og anlæg, som er indeholdt i planen, skal etableres.



2 BESTEMMELSER

Kommunalbestyrelsen fastlægger hermed følgende bestemmelser i henhold til "Inatsisartutlov nr. 17 af 17. november 2010 om planlægning og arealanvendelse" (Planloven).

Bestemmelserne er opdelt i overordnede bestemmelser og detaljerede bestemmelser.

Alle bestemmelser er juridisk bindende, dog kan der under visse betingelser dispenseres fra de detaljerede bestemmelser. De overordnede bestemmelser udgør planens principielle indhold, og der kan derfor ikke meddeles dispensation fra disse bestemmelser.

2.1 OVERORDNEDE BESTEMMELSER

NUVÆRENDE OVERORDNEDE BESTEMMELSER	NYE OVERORDNEDE BESTEMMELSER
Delområdets afgrænsning	
	
1. Formål	
Boligformål	Generel anvendelse: C – Centerformål Specifik anvendelse: C2 – Fælles formål
2. Anvendelse	
Områdets anvendelse fastlægges til boligformål med åben-lav boligbebyggelse i form af fritliggende énfamiliehuse eller dobbelthuse, tæt-lav boligbebyggelse som rækkehuse o.l. samt etageboligbebyggelse. Der kan desuden etableres	Områdets anvendelse fastlægges til centerformål inden for detailhandel, offentlig og privat service, boliger, hotel, restauranter samt offentlig administration og institutioner.

et renseanlæg i forbindelse med det overordnede kloakudløb i Qinngorput.	
3. Bebyggelse	
Ny åben-lav bebyggelse kan opføres i op til 1 etage, tæt-lav bebyggelse kan opføres i op til 2 etager og etageboligbebyggelse kan opføres i op til 6 etager. Før ny bebyggelse kan opføres, skal der udarbejdes en samlet plan for hele området, som fastlægger bebyggelsens art, omfang og placering samt detaljerede bestemmelser for områdets udvikling.	Bebyggelse kan opføres i op til 4 etager.
4. Rummelighed	
Området har en restrummelighed på 175 boliger afhængigt af bebyggelsens endelige udformning. Når ovenstående bygningsmuligheder er udnyttet regnes området for fuldt udbygget og uden restrummelighed.	Området er på ca. 0,8 ha. Området har en restrummelighed på 1000 m ² til centerformål og 60 boliger, afhængigt af bebyggelsens endelige udformning. Når ovenstående byggemuligheder er udnyttet regnes området for fuldt udbygget og uden restrummelighed.
5. Bevaringshensyn	
Der skal sikres stiforløb gennem området.	<i>Ingen særlige bestemmelser</i>
6. Klausulerede zoner	
Der er fastlagt klausulerede zoner omkring lufthavnen i form af hindringsfri flader som består af, dels et horisontalt plan og en konisk flade og dels af ind- og udflyvningsflader i banens forlængelse. Området er beliggende under det hindringsfrie plan for lufthavnen og er omfattet af den horisontale flade, hvor bygninger og andre anlæg ikke må opføres over kote 127,5 og veje ikke må anlægges over kote 121,5. Området er omfattet af sikkerhedszone for sprængstopdepotet. Denne del af området må ikke bebygges eller på anden måde anvendes i strid med bestemmelserne for sikkerhedszonen. Sikkerhedszonen omkring sprængstofdepotet skal respekteres ved færdsel i området, dog vil der fortsat være offentlig adgang til den del af området der ikke er indhegnet.	Der er fastlagt klausulerede zoner omkring lufthavnen i form af hindringsfri flader som består af, dels et horisontalt plan og en konisk flade og dels af ind- og udflyvningsflader i banens forlængelse. Området er beliggende under det hindringsfrie plan for lufthavnen og er omfattet af den horisontale flade, hvor bygninger og andre anlæg ikke må opføres over kote 127,5 og veje ikke må anlægges over kote 121,5. Området er omfattet af sikkerhedszone for sprængstopdepotet. Denne del af området må ikke bebygges eller på anden måde anvendes i strid med bestemmelserne for sikkerhedszonen. Sikkerhedszonen omkring sprængstofdepotet skal respekteres ved færdsel i området, dog vil der fortsat være offentlig adgang til den del af området der ikke er indhegnet.

7. Trafik og teknisk forsyning	
Området vejbetjenes fra Suloraq.	Området skal vej betjenes fra Aqqusineq Dronning Margrethe II.
8. Byfornyelse	
<i>Ingen særlige bestemmelser</i>	<i>Ingen særlige bestemmelser</i>
9. Etaper	
<i>Ingen særlige bestemmelser</i>	<i>Ingen særlige bestemmelser</i>

2.2 DETALJEREDE BESTEMMELSER

Området inddeles i 1 detailområde, som vist på oversigtskortet. Der fastlægges nye detaljerede bestemmelser for et nyt detailområde.

De detaljerede bestemmelser omhandler en række emner om bl.a. bebyggelse og friarealer. Der kan i særlige tilfælde dispenseres fra de detaljerede bestemmelser.

Detailområde 1
1. Bebyggelsens placering
<p>Stk. 1: Ny bebyggelse og anlæg skal placeres inden for det på kortbilag 4C7 viste byggeområde. Dette gælder også mindre bygninger som cykel- og redskabsskure, teknikbygninger/anlæg o.l.</p> <p>Stk. 2: Ny bebyggelse kan opføres i 2-4 etager og med en maksimal højde på 16 meter: Tekniske installationer som ventilation, og elevatorer o.l. er ikke omfattet af højde begrænsningen.</p>
2. Bebyggelsens fremtræden
<p>Stk. 1: Ny bebyggelse skal udformes og disponeres under hensyn til solorientering, vindretning og udsigtsforhold, samt under hensyntagen til omgivelserne.</p> <p>Stk. 2: Bebyggelse skal udformes som længehuse, karréstruktur eller en mere åben bebyggelsesstruktur. Facadebebyggelse mod Aqqusineq Dronning Margrethe II skal i stueplan fremstå med et åbent transparent udtryk.</p> <p>Stk. 3: Inden for det enkelte byggeområde skal bebyggelsen fremtræde som en helhed med hensyn til bebyggelsesform, materialer og farver.</p> <p>Stk. 4: Bebyggelsen – herunder sekundære bygninger - skal fremstå med facader i materialer som træ, glas, eternit, metal, natursten, zink, aluminium, stål eller beton. Af hensyn til omkringboende og forbipasserende må facadematerialer ikke give anledning til refleksionsgener.</p> <p>Stk. 5: Tage skal udformes med en hældning på mindst 4 grader og beklædes med mørkt tagpap, zink, kobber, træ eller udformes som grønt tag (med mosser eller græsser) og må ikke give anledning til refleksionsgener. Undtaget herfra er eventuelle tagterrasser o.l. der kan udføres i andre materialer og uden hældning.</p> <p>Eventuelle kviste, tagvinduer o.l. skal placeres harmonisk i tagfladen.</p> <p>Stk. 6: Solcelleanlæg, solfangere o.l. kan opsættes som en velintegreret del af bebyggelsens tag eller facade og må ikke medføre refleksionsgener for omkringboende og forbipasserende, jf. stk. 2.4.</p>

Stk. 7: Altaner og tagterrasser skal placeres under hensyntagen til solorientering og bygningens arkitektur. Altaner må ikke have en dybde på mere end 1,5 m.

Stk. 8: Trapperum skal være indeholdt i bygningskroppen.

Stk. 9: Ventilationsanlæg, elevatorer, skorstene o.l. skal så vidt muligt indtænkes som en del af bebyggelsens arkitektur. Taget skal betragtes som en femte facade, særligt hvor nærliggende byggeri har udsyn til taget.

Stk. 10: Skilte skal udformes i overensstemmelse med bygningens formsprog og arkitektur. Overstiger skiltets størrelse mere end 2 m² skal der søges tilladelse til opsætning ved Kommuneqarfik Sermersooq.

3. Vej- og stiforhold

Stk. 1: Vejadgang skal ske fra Aqqusineq Dronning Margrethe II, jf. princippet på kortbilag 4C7.

Stk. 2: Der skal sikres adgang til de omkringliggende stier og områder. Stier skal i videst muligt omfang tilpasses eksisterende terræn, dog under hensyntagen til at sikre god tilgængelighed.

Stk. 3: I området skal der etableres parkering på terræn iht. kommuneplanens generelle bestemmelser. Ved etablering af fælles parkeringspladser skal der sikres mulighed for at etablere og opstille ladestandere til elbiler.

Der skal endvidere etableres overdækket cykelparkering i tilstrækkeligt omfang.

Stk. 4: Der er fastlagt vejbyggelinjer (klausulerede zoner) således, at bebyggelse, anlæg og lignende ikke må placeres nærmere end hhv. 20,0 m fra vejmidte mod Aqqusineq Dronning Margrethe II og 7,5 m fra vejmidte mod nye interne veje i delområdet.

4. Friarealer og fritidsanlæg

Stk. 1: Ubebyggede arealer indrettes til forskellige aktivitets- og opholdsfaciliteter, i form af legepladser, boldbaner og lignende.

Friholdte arealer kan ikke bebygges bortset fra sekundære bygninger og anlæg der er nødvendige for driften.

Stk. 3: Opholdsarealerne skal placeres og indrettes under hensyntagen til god solorientering og opholdskvalitet.

Stk. 4: Områder der ikke er udlagt til byggeri, veje, stier, parkering og fælles ophold skal friholdes og udlægges som fri- og opholdsareal primært med naturpræg.

5. Tekniske anlæg

Stk. 1: Ny bebyggelse skal tilsluttes den offentlige el-, vand- samt kloak.

Stk. 2: Alt gråt og sort spildevand skal afledes via kloak. Overfladevand og drænvand må ikke ledes til kloakken, men skal bortledes således, at der ikke opstår gener for omkringliggende bebyggelser, veje, stier og ubebyggede arealer.

Stk. 3: Alle forsyningsledninger skal nedgraves. En eventuel tredjeparts omlægning af ledningsanlæg er uden udgift for ledningsejer og må kun ske i samråd med ledningsejer og dennes anvisninger.

Stk. 4: Inden for området kan der placeres tekniske anlæg som transformerstationer, ladestandere o.l. til områdets lokale forsyning. Placering af tekniske anlæg skal ske i samråd med Nukissiorfiit og Kommuneqarfik Sermersooq og sådan at anlæggene ikke virker skæmmende.

6. Ubebyggede arealer
<p>Stk. 1: Nybyggeri skal så vidt muligt tilpasses eksisterende terræn. Terrænændringer må kun foretages i det omfang, det er nødvendigt af hensyn til en teknisk forsvarlig gennemførelse af byggeriet.</p> <p>Stk. 2: Inden for de på kortbilag viste byggefeltter samt på arealer, der anvendes til veje, parkering o.l. kan der ske nødvendig terrænregulering.</p> <p>Stk. 3: Eksisterende vegetation i området skal så vidt muligt bevares og om muligt opmagasineres, så det kan genetableres efter afslutning af bygge- og anlægsarbejde.</p> <p>Stk. 4: Området skal renses for sprængstykker, der måtte være spredt ved sprængning eller transport.</p> <p>Stk. 5: Ubebyggede arealer skal holdes rene og ryddelige. Udendørs oplag er ikke tilladt.</p>
7. Bevaring
<i>Ingen særlige hensyn</i>
8. Naturbeskyttelsesinteresser
<i>Ingen særlige bestemmelser</i>
9. Jordbrugsinteresser
<i>Ingen særlige bestemmelser</i>
10. Fælles anlæg
<p>Stk. 1: Jævnfør bestemmelser om parkeringsanlæg i pkt. 3.3.</p> <p>Stk. 2: Jævnfør bestemmelser om udendørs opholdsareal i pkt. 4.1, 4.2 og 4.3.</p>
11. Ejerforeninger
<p>Stk. 1: Der skal stiftes en ejerforening til varetagelse af fælles interesser for boligbebyggelse i området. Der er medlemspligt for ejere af boliger (herunder andelsforeninger), erhvervsbygninger og andre funktioner i området.</p> <p>Stk. 2: Foreningen skal forestå vedligehold af veje, stier og friarealer – herunder også vintervedligehold – tilknyttet bebyggelsen i området.</p> <p>Stk. 3: Foreningen skal stiftes senest ved færdiggørelse og ibrugtagning af ny bebyggelse i det første byggeområde.</p> <p>Stk. 4: Foreningen skal til stedse holde Kommuneqarfik Sermersooq underrettet om sin adresse.</p>
12. Grænser for miljøbelastning
<p>Stk. 1: Der skal inden for området reserveres areal til placering af miljøstationer til brug for affaldshåndtering.</p> <p>Stk. 2: Inden for området må kun indpasses erhvervsvirksomhed o.l. funktioner, der almindeligvis er forenelig med anvendelsen til boliger og rekreative formål.</p>
13. Lavenergibebyggelse
<i>Ingen særlige bestemmelser</i>

14. Betingelse for ibrugtagning

Stk. 1: Ny bebyggelse må ikke tages i brug, før:

- der er anlagt parkering iht. punkt 3.
- der er etableret udendørs opholdsareal iht. punkt 4.
- der er sket tilslutning til offentlig forsyning.
- afsluttende terrænarbejder er udført.

Hvis sæsonen ikke tillader det, skal punkterne udføres snarest muligt efter aftale med Kommuneqarfik Sermersooq.


3 VEDTAGELSESPÅTEGNING

Nærværende kommuneplantillæg 4C7-1 Centerområde ved Mitsimmavik, Nuuk vedtages hermed af Kommuneqarfik Sermersooqs Kommunalbestyrelse den 20.02.2018

Kommuneqarfik Sermersooq den 13-2018

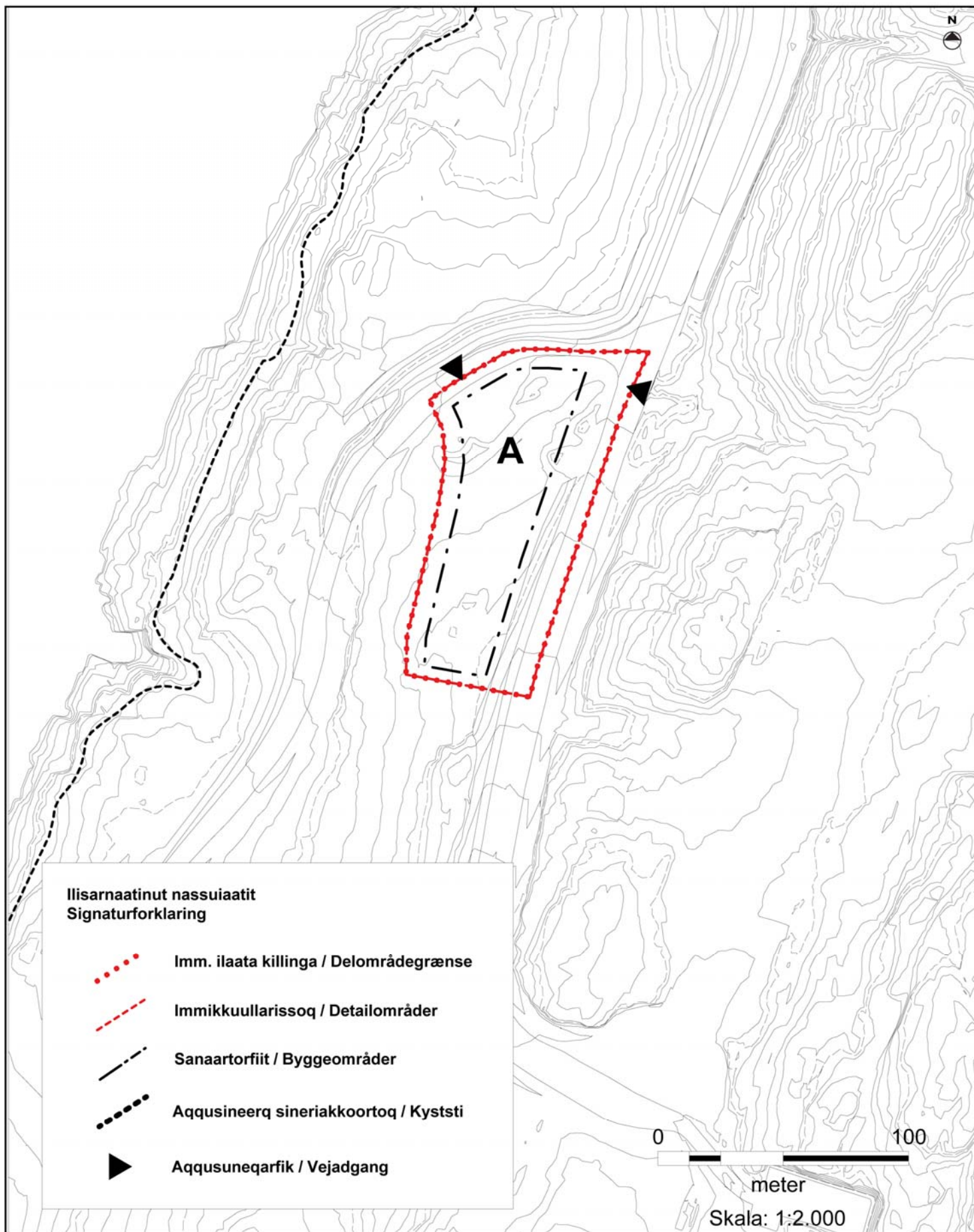


Aasi Chemnitz Narup
Borgmester



Lars Møller Sørensen
Kommunaldirektør

Offentligt bekendtgøres som endeligt gældende den 14.03.2018



KOMMUNEQARFIK SERMERSOOQ
Sanarfinermut Avatangiisinullu Ingerlatsivik
Forvaltning for Anlæg og Miljø

Kommunimut pilersaarummut tapiliussaq 4C7-1
Kommuneplantillæg 4C7-1

Ilangussaq I, Immikkoortoq 4C7
Bilag I, Delområde 4C7
Aggusti 2017 / August 2017
Uutuut I: 2000 / Mål I: 2000
A4