
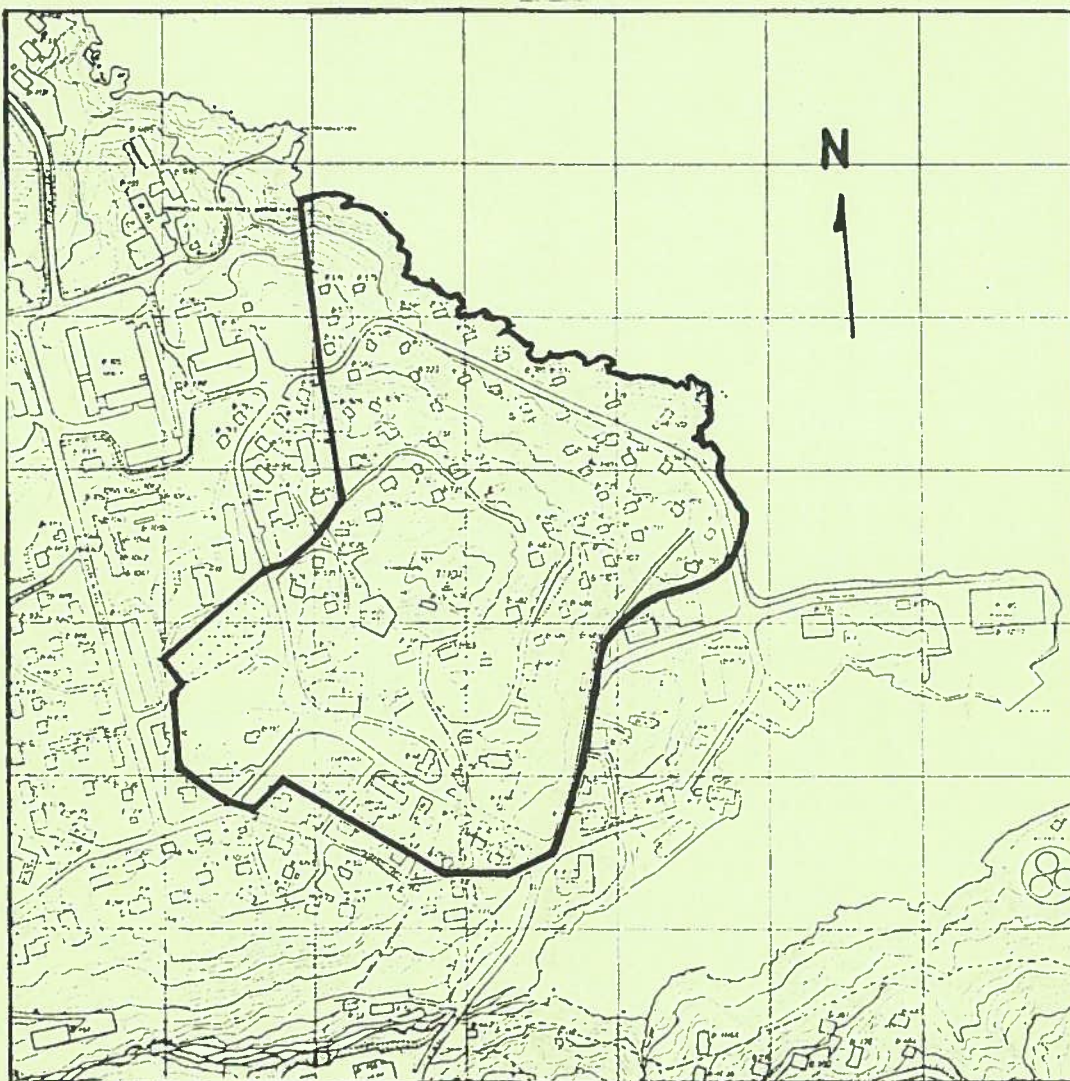


pilerssaarut lokalplan

2.0

Bymidten og det nordlige boligområde



TASIILAP KOMMUNE-A

januar 1992

INDHOLDSFORTEGNELSE.

<u>Indledning</u>	1.00
Lokalplan 2.0	1.10
<u>Redegørelse</u>	3.00
Lokalplanens indhold og formål	3.10
Lokalplanens forhold til den øvrige planlægning	3.20
Lokalplanens godkendelse	3.30
Lokalplanens midlertidige retsvirkninger	3.40
Lokalplanens retsvirkninger	3.50
Tilladelse til arealanvendelse	3.60
<u>Vedtægtsdel</u>	4.00
Lokalplanens formål	4.10
Lokalplanens område	4.20
Lokalplanens anvendelse	4.30
Veje, stier og parkering	4.40
Bebyggelsens omfang og placering	4.50
Bebyggelsens ydre fremtrædning	4.60
Ubebyggede arealer	4.70
Tekniske forhold	4.80
Dispensation	4.90
Vedtægtspåtegning	4.100
Kortbilag I	

1.00 INDLEDNING.

I en lokalplan kan kommunalbestyrelsen fastlægge, hvad der må ske i et bestemt område.

Lokalplaner udarbejdes med udgangspunkt i byplanen.

I byplanen er hovedlinierne for byens udvikling fastlagt.

I en lokalplan fastsættes mere detaljerede retningslinier for et afgrænset område. Det gælder f.eks. bebyggelsens placering og udformning, veje og stiers beliggenhed samt fordeling af friarealer.

Lokalplanens bestemmelser regulerer den fremtidige arealanvendelse og den fremtidige bebyggelse i de enkelte områder.

En lokalplan medfører ikke i sig selv pligt til at realisere planens indhold.

Eksisterende lovligt byggeri og anvendelse af bygninger kan fortsætte som hidtil. Derimod skal offentlige myndigheders og privates fremtidige indgreb i de bestående forhold være i overensstemmelse med lokalplanen.

Lokalplanen er opdelt i to hovedafsnit.

I det første afsnit redegøres der for planens indhold, dens forhold til anden planlægning, de juridiske forhold vedrørende godkendelsen, retsvirkninger og arealtildeling.

I andet afsnit fastlægges de konkrete bestemmelser for områdets fremtidige anvendelse og bebyggelsesforhold. Afsnittet er forsynet med kortbilag I, med angivelse af planens område og bestemmelser. Bestemmelserne i lokalplanens andet afsnit udgør den egentlige lokalplan og er juridisk bindende.

1.10 Lokalplan 2.0.

Nærværende lokalplan er første gang udarbejdet som lokalplanforslag af byplankonsulent Karsten Pålsson's Tegnestue i samarbejde med Tasiilaq Kommune.

Kommunalbestyrelsen vedtog den 27.11.88 at fremlægge forslaget.

Forslaget har været fremlagt i perioden 1. december 1988 til 22. december 1988 for offentligheden for indsigelser og ændringsforslag.

Der er ikke indkommet indsigelser eller ændringsforslag i indsigelsesperioden.

Kommunalbestyrelsen har på sit 01/92 møde endeligt vedtaget det fremlagte lokalplanforslag med revidering af rammeområdernes (delområdene) indbyrdes afgrænsninger og tilføjelse af bevaringsværdigt område.

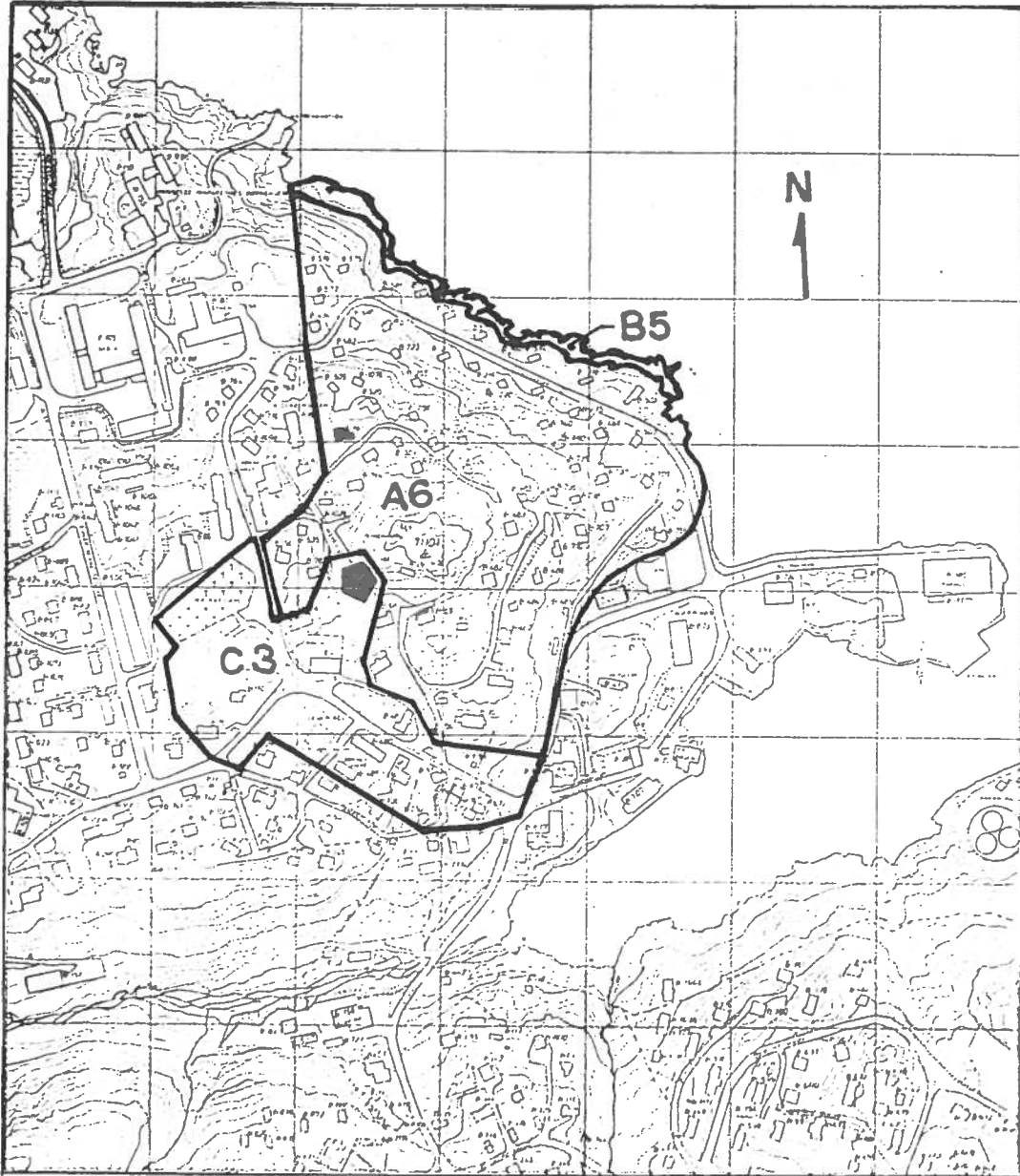
Lokalplanen er godkendt under forudsætning af, at eventuelle rammeområdeændringer indarbejdes i den kommende kommuneplan.

Nærværende udgave af lokalplan 2.0, er således den endelige af Tasiilaq Kommunalbestyrelse vedtagne lokalplan 2.0.

Tidligere versioner af lokalplanforslag 2 og lokalplan 2 er herved uden gyldighed.

3.00 REDEGØRELSE.

3.10 Lokalplanens indhold og formål.



Kortskitse 1.

Lokalplanområdet svarer til område C3, A6 og kystområdet B5 i områdebeskrivelsen og dispositionsplanen.

Lokalplanområdet omfatter den centrale del af byen omkring Johan Petersensvej og den nordlige bydel.

Det centrale byområde er ca. 2,1 ha stort.

Den nordlige bydel bestående af fritliggende enfamiliehuse er på ialt 6,4 ha og må betragtes som fuldt udbygget.

Lokalplanen skal sikre at de bevaringsværdige bygninger, bebyggelsestræk, terrænforhold m.v. bevares.

Ny bebyggelse, til- og ombygninger skal med hensyn til udformning, materialer og farver tilpasses de eksisterende bygninger.

Lokalplanen giver mulighed for opførelse af en ny politibygning ved brandstationen.

Bevaringsværdige bygninger.

I den sydlige del af lokalplanområdet ligger nogle af Ammassaliks ældste bygninger. Bl.a. den ældste bygning (B-nr. 51), beliggende ved Johan Petersensvej. Bygningen er opført i 1894.

Derudover findes "Skæven" (B-nr. 48) opført i 1904 - 1908, den tidligere inspektørbolig (B-nr. 30), det gamle sygehus (B-nr. 47) opført 1895 og en familiebolig (B-nr. 42) fra 1895.

De nævnte bygninger, som er vist på kortbilag I, må ikke nedrives eller ændres ved ombygning.

Kommunalbestyrelsen kan fastsætte nærmere retningslinier for bygningernes anvendelse og istandsættelse.

Grønne områder.

De markante grønne arealer skal friholdes for bebyggelse.

Det gælder den grønne skråning mod Ny Havnevej i den sydlige del af området, fjeldknolden omkring trigonometrisk station 71101 og arealet ved "Skæven" mellem Johan Petersensvej og Chr. Rosingvej.

Arealerne er vist med priksignatur på kortbilag I.

Fjeldknolden kan anvendes som nærrekreativt område.

Den eksisterende vindmålerstation kan bibeholdes.

Varden på fjeldknolden skal bevares.

Arealet ved "Skæven" mellem Johan Petersensvej og Chr. Rosingsvej skal friholdes for bebyggelse. Arealet må kun anvendes til offentlige kulturelle formål og lignende aktiviteter.

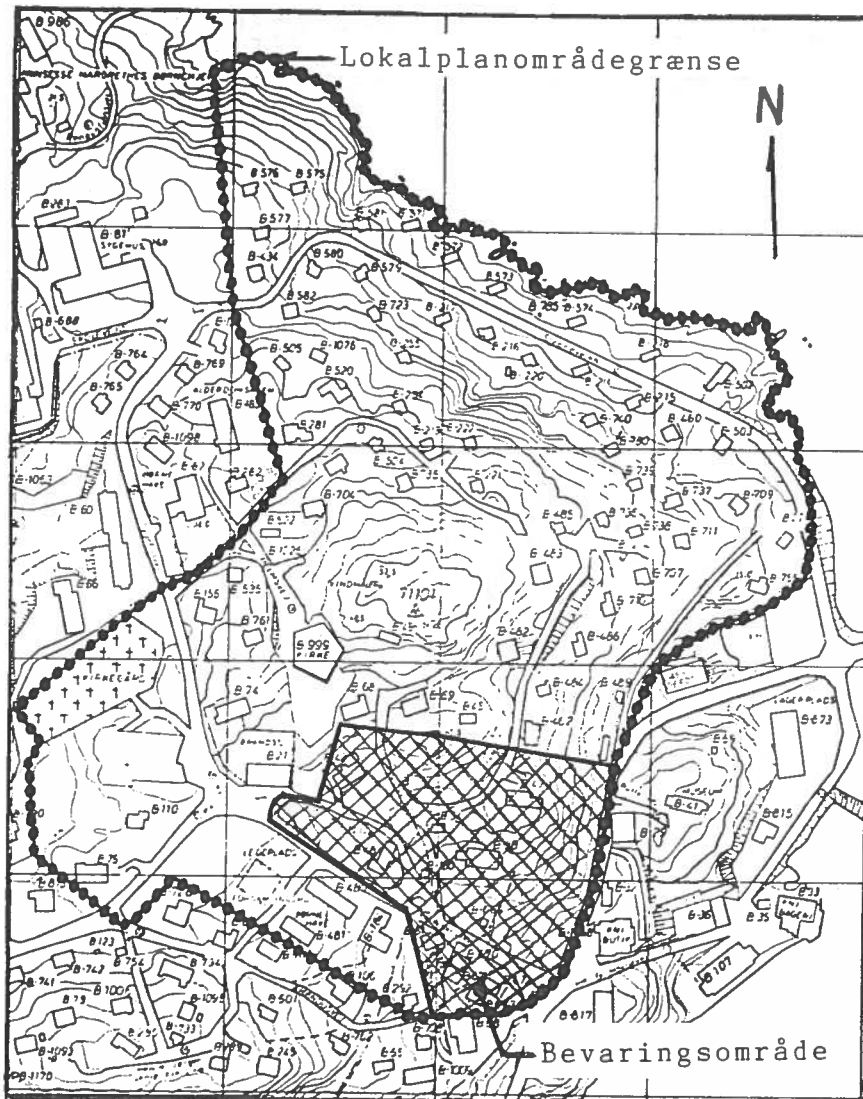
Kommunalbestyrelsen kan give tilladelse til mindre bygninger i forbindelse med "Skævens" anvendelse.

Bevaringsværdigt område.

I lokalplanområdet findes et område, som af Grønlands Hjemmestyre, Økonomidirektoratet, i heftet "Ammassalik - Bevaringsværdige bygninger og bydele, 1990" betegnes som bevaringsområdet "den ældste bebyggelse".

I forhold til lokalplan nr. 2.0 udgør bevaringsområdet den sydøstligste del af lokalplanområdet.

Bevaringsområdet betragtes som fuldt udbygget.



Kortskitse 2.

Bevaringsområde.

3.20 Lokalplanens forhold til den øvrige planlægning.

Lokalplanen er udformet med udgangspunkt i kommunens byplanmateriale omfattende byplanredegørelsen oktober 1980 / maj 1982, områdebeskrivelsen oktober 1980 og dispositionsplanen 1980.

Lokalplanområdet svarer til rammeområderne C3, A6 og en del af B5.

I dispositionsplanen er område C3 udlagt til fælles formål. Området skal fortrinsvis anvendes til centerfunktioner og lignende.

Område C3 må bebygges i op til 2 etager.

Område A6 er i dispositionsplanen udlagt til åben beboelse.

I området kan der indpasses enkelte lokalbutikker og små kombinerede erhvervs- og beboelsesbygninger. Området må bebygges i indtil 1½ etage.

Område B5 er i dispositionsplanen udlagt til havneområde og er fortrinsvis reserveret til søværts rettede funktioner.

I dispositionsplanen udlægges den grønne skråning mod Ny havnevej og fjeldknolden omkring trigonometrisk station til nærrekreativt område.

Lokalplanen er i overensstemmelse med dispositionsplanens bestemmelser om anvendelse af arealerne.

Vand og kloak.

Område C3 er forsynet med vand- og kloakledninger.

Ny bebyggelse i området skal tilsluttes de eksisterende hovedledninger.

Område A6 er forsynet med vand, men ikke med kloak. Der er ikke aktuelle planer om kloakering af området. Nye huse tilsluttes de eksisterende vandledninger.

3.30 Lokalplanens godkendelse.

Når kommunalbestyrelsen har vedtaget et forslag til lokalplan, skal forslaget – for på et senere tidspunkt at kunne vedtages – offentliggøres.

Kommunens borgere får herved lejlighed til at blive orienteret om forslaget indhold.

Inden for en nærmere bestemt frist, fra den dato, hvor den offentlige fremlæggelse bekendtgøres, har borgerne mulighed for at fremkomme med indsigelser, ændringsforslag og bemærkninger. Dette skal ske skriftligt.

Kommunalbestyrelsen, der har ansvaret for kommunens byplanlægning, behøver dog ikke at rette sig efter eventuelle indsigelser eller ændringsforslag.

Borgere, foreninger og lignende, der ønsker en begrundelse for, hvorfor et ændringsforslag eller indsigelser ikke efterkommes, kan rette henvendelse til kommunalbestyrelsen.

3.40 Lokalplanens midlertidige retsvirkninger.

Fra den dato hvor forslaget til lokalplanen er offentliggjort, og indtil tidspunktet for bekendtgørelse om endelig vedtagelse, må arealer og ejendomme i lokalplanens område ikke udnyttes på en måde, der kan foregribe den endelige plan.

Eksisterende lovlig anvendelse af arealer og bygninger kan fortsætte som hidtil.

Ny bebyggelse eller ændring i anvendelsen af arealer og bygninger er ikke tilladt.

De midlertidige retsvirkninger har maksimalt gyldighed 1 år efter forslagets offentliggørelse.

3.50 Lokalplanens retsvirkninger.

Efter kommunalbestyrelsens endelige godkendelse af lokalplanen må arealerne i lokalplanområdet kun bebygges i overensstemmelse med lokalplanens bestemmelser.

Bygninger / anlæg må ligeledes kun ændre anvendelse i overensstemmelse med lokalplanens bestemmelser.

Lokalplanen medfører ikke i sig selv krav om etablering af de anlæg m.v., der er indeholdt i planen (bortset fra krav om fællesanlæg ved ny bebyggelse).

Bestemmelserne har derimod umiddelbart bindende virkning overfor fremtidige dispositioner.

Dispensation.

Kommunalbestyrelsen kan give dispensation til mindre væsentlige afvigelser fra lokalplanens bestemmelser.

Ændringer der medfører væsentlige afvigelser fra lokalplanens bestemmelser kan kun gennemføres ved ny lokalplan.

3.60 Tilladelse til arealanvendelse.

Kommunalbestyrelsen skal påse, at byens udbygning sker i overensstemmelse med de gældende by- og lokalplaner.

Enhver arealanvendelse i byen f. eks. byggeri, opsætning af hegn og lignende samt nedgravning af kabler og rør, skal derfor godkendes af kommunalbestyrelsen.

4.00 VEDTÆGTSDEL

Bymidten og det nordlige byområde.

4.10 Lokalplanens formål.

Lokalplanen for området skal sikre:

- at de bevaringsværdige bygninger og bebyggelsestræk fastholdes,
- at ny bebyggelse tilpasses de eksisterende bygningsomgiver,
- at der friholdes areal til rekreativt formål,
- at adgangs- og parkeringsforhold reguleres.

4.20 Lokalplanens område.

Lokalplanen afgrænses som vist på kortbilag I.

Mod sydvest afgrænses området af en linie nord for Amandusvej op til Naussuliartarpip Avkusinia. Herfra følger afgrænsningen kanten af det regulerede område øst for B-nr. 730 op til Kirkegården. Herfra følger grænsen heget vest og nord om kirkegården ud til Sygehusvej og videre i vejmidten af Larsajip Avkusinia på en strækning af 65 m, hvor grænsen drejer mod nord op til kysten.

Mod nord afgrænses området af kystlinien.

Mod øst afgrænses området af spærregrænsen for havneområdet samt af Ny Havnevej til Johan Petersensvej. Herfra følger grænsen kanten af det regulerede område ved bygning B-nr. 88 til Amandusvej.

Lokalplanområdet opdeles i 3 delområder:

I, det centrale byområde, II, det åbne boligområde og III, kystområdet, som vist på kortbilag 1.

Området er byzone.

4.30 Anvendelse.

Delområde I:

Området ved Naussuliartarpi Avkusinia og Sygehusvej udlægges til fælles formål og skal fortrinsvis anvendes til centerfunktioner, såsom offentlig service, kulturelle formål, butikker m.v.

I tilknytning til centerfunktioner kan der opføres enkelte boliger, som efter kommunalbestyrelsens skøn er forenelige med lokalplanens bestemmelser for områdets anvendelse.

Delområde II:

Området udlægges til boligformål med fritliggende enfamiliehuse.

Delområdet betragtes som fuldt udbygget.

Kommunalbestyrelsen kan tillade, at der på det tildelte areal drives en sådan virksomhed, som almindeligvis kan udføres i et boligområde under forudsætning af:

- at virksomheden drives af den, der beboer den pågældende bolig,
- at områdets karakter af beboelsesområde ikke forandres ved skiltning eller lignende,
- at virksomheden ikke medfører ulempe for de omkringboende, f.eks. i form af gener p.g.a. øget bil- og knallertkørsel og parkering.

Delområde III:

Området udlægges til havneområde og reserveres fortrinsvis til søværts rettede funktioner.

4.40 Veje, stier og parkering.

Johan Petersensvej er adgangsvej til Ammassaliks nordlige bydel. Af hensyn til byens trafikudvikling må der kun etableres nye vejtilkørsler på denne vejstrækning i forbindelse med opførelse af ny bebyggelse.

Ved butikker, institutioner, offentlige servicebygninger m.v. skal der etableres de nødvendige parkeringsarealer, så kantparkering langs Johan Petersensvej undgås.

Arealer markeret P på kortbilag I udlægges til parkering.

Langs byvejene Johan Petersensvej, Sygehusvej og Naussuliartarpip Avkunsinia pålægges byggelinier i en bredde af 12 meter fra vejmidten.

På områdets øvrige veje er der mulighed for biltransport til og fra boliger og institutioner i området.

Langs disse veje pålægges byggelinier i en bredde på 7,5 meter fra vejmidten.

4.50 Bebyggelsens omfang og placering.

Kommunalbestyrelsen kan give tilladelse til indpasning af enkelte nye bygninger, der er forenelige med lokalplanens bestemmelser for delområderne.

Delområde I:

I området må der opføres ny bebyggelse til et politikontor inden for det på kortbilag I viste byggefelt BF.

Området må bebygges med huse i 2 etager. Ingen bygning må opføres med en kote på tagryggen, der overskrider 10 m over stuegulv.

Fundamenter må ikke gives en større højde over terræn end nødvendigt for at holde hovedetagen fri af terræn.

Hvor terrænet tilsiger det, kan der dog gives tilladelse til at etablere udnyttelig kælder.

Tagene må ikke udføres med valm. Taghældningen skal som hovedregel være ca. 45°.

For byggefelt BF (politikontoret) skal taghældningen være mellem 15° – 30°.

Delområde II:

Området betragtes som fuldt udbygget (genopførelse af bygninger og anlæg kan tillades).

Området må bebygges med huse i 1½ etage.
Ingen bygning må opføres med en kote på tagryggen, der overskrider 6,5 m over kote for stuegulv.
Tagetagen må udnyttes.

Fundamenter må ikke gives en større højde over terræn end nødvendigt for at holde hovedetagen fri af terræn. Hvor terrænet tilsiger det, kan der dog gives tilladelse til at etablere udnyttelig kælder.

Tagene skal udformes som symmetriske saddeltage og må ikke udføres med valm.

Kommunalbestyrelsen kan give tilladelse til mindre kviste.
Taghældningen skal være ca. 45°.

Delområde III:

Området er udlagt til havneområde og er fortrinsvis reserveret til søværts rettede funktioner.

Området er ca. 0,3 ha og er ikke bebygget.

4.60 Bebyggelsens ydre fremtræden.

Delområde I og III:

Der må ikke anvendes reflekterende materialer til yderbeklædning og tagflader.

Kommunalbestyrelsen kan fastsætte nærmere regler for materialevalg og farvesammensætning af udvendige bygningssider og tagflader.

Materiale- og farvevalg skal harmonere med de eksisterende bygningsomgivelser.

Delområde II:

I området skal bygningernes udvendige beklædning så vidt muligt være af træ. Husene skal som hovedregel være malede.

Farvevalg og øvrig materialevalg skal være i overensstemmelse med traditionel byggestil for området.

Ved nybygning, om- og tilbygninger skal tagform, bygningsdimensioner, placering og udformning af døre og vinduer være i overensstemmelse med områdets bebyggelseskarakter.

De på kortbilag I med kontur angivne bygninger (B-nr. 30, B-nr. 42, B-nr. 47, B-nr. 48 og B-nr. 51) må ikke ombygges eller på anden måde ændres med mindre kommunalbestyrelsen giver tilladelse hertil.

Bygningerne skal vedligeholdes med de farver og materialer, som bygningerne forefindes med eller oprindeligt har været udført med.

4.70 Ubebyggede arealer.

De med priksignatur på kortbilag I viste arealer – den grønne skråning mod Ny Havnevej, fjeldknolden og området ved bygning B-nr. 48 – må ikke bebygges.

Arealerne udlægges til fælles friholdte arealer, og må ikke benyttes til udendørs arbejdspladser, tøjring af hunde, henstilling af både, materialer og lignende.

Ubebyggede arealer skal bevares som de forefindes med vegetation, fjeldflader m.v.

Der må ikke uden særlig tilladelse sprænges i fjeld eller flyttes sten uden for bygningernes ydervægge.

Ubebyggede arealer, hvis vegetation eller overflade i øvrigt på grund af byggeri eller anden aktivitet er ødelagt, skal genetableres.

Kyststrækningen må ikke opfyldes eller på anden måde anvendes til oplagring eller affaldsdeponering.

Kommunalbestyrelsen kan forbyde, at der i området parkeres eller henstilles arbejdskøretøjer, både og lignende, som efter kommunalbestyrelsens skøn er til gene for beboerne eller ændrer områdets karakter.

De ubebyggede arealer, hvis anvendelse ikke er nøjere fastlagt, må benyttes til legeareal og til ikke-permanente udendørs arbejdspladser og lignende.

Ubebyggede arealer må i mindre omfang anvendes til have og udeopbevaring af f.eks. redskaber og lignende, når dette foregår i tilknytning til boligen. Haver må indhegnes med lavt træhegn.

I nær tilknytning til den enkelte bolig kan tillades etableret mindre udhuse, hundegårde, foderstativer, drivhuse, terrasser og lignende, når gældende afstandsregler kan respekteres.

Tilladelsen skal søges igennem kommunalbestyrelsen i hvert enkelt tilfælde.

Udhuse må ikke opføres større end 12,5 m² eller med en højde, der overstiger 3 m fra terræn til bygningens højeste punkt.

Udhuse, indhegning og lignende skal være af træ. Farvevalg og udformning skal være i overensstemmelse med områdets bebyggelses-karakter og traditionelle byggestil.

Ny bebyggelse må ikke tages i brug før de omkringliggende ubebyggede arealer er genetableret/anlagt.

4.80 Tekniske forhold.

Overfladevand fra grund skal bortledes til offentlige grøfter, således at der ikke opstår gener for omkringliggende bebyggelse, friholdte arealer, stier, pladser m.v.

Overfladevand må ikke ledes til kloak.

"Grå" spildevand fra beboelse skal bortledes til offentlig kloak eller offentlige grøfter, således at der ikke opstår gener for omkringliggende bebyggelse, friholdte arealer, stier, pladser m.v.

4.90 Dispensation.

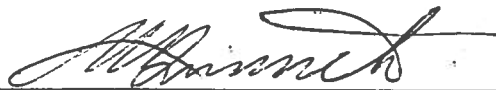
Kommunalbestyrelsen kan ved mindre betydelige afvigelser give dispensation fra lokalplanens bestemmelser.

Afvigelser må dog ikke medføre ændringer af lokalplanområdets særlige karakter og generelle anvendelse.

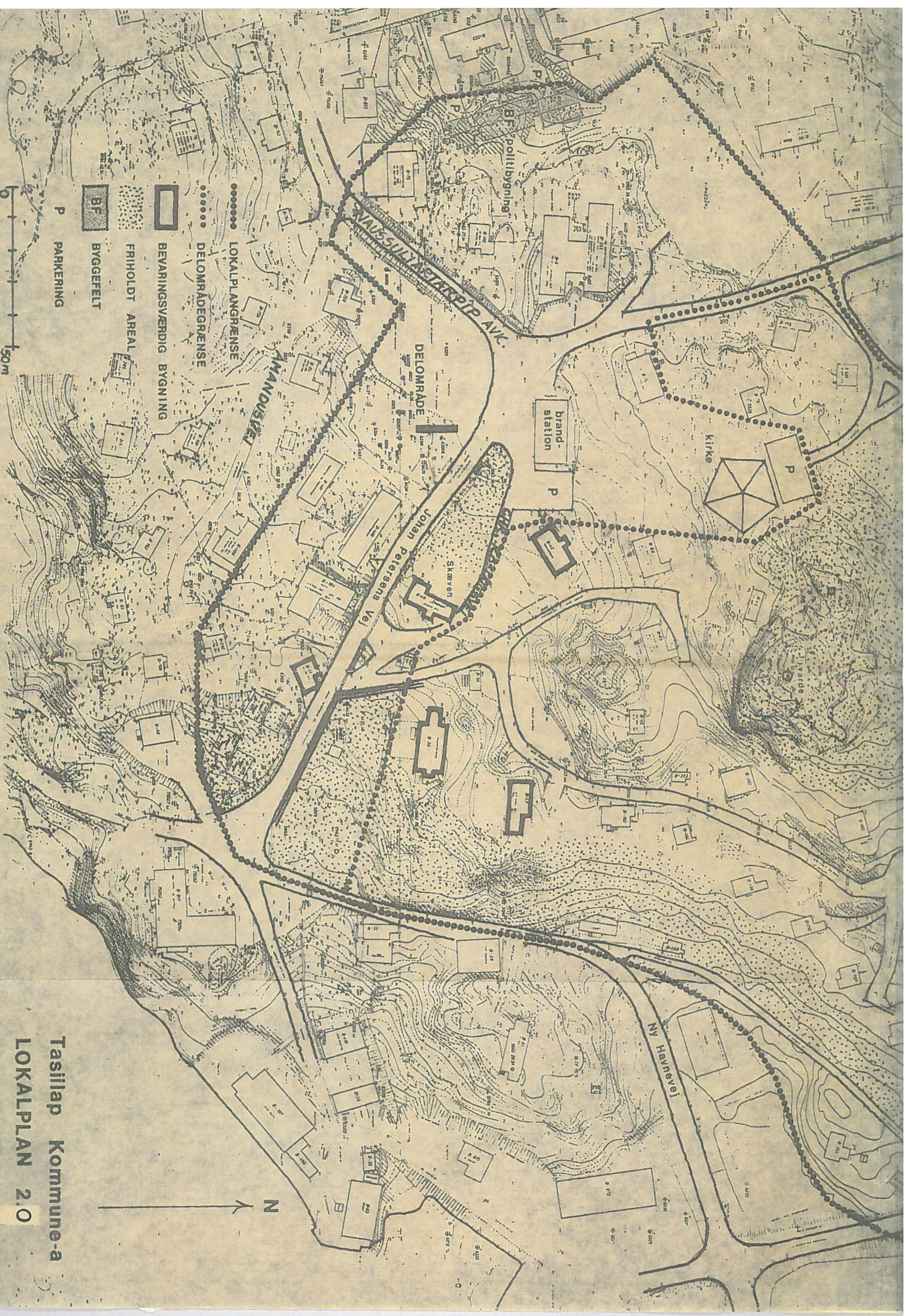
4.100 Vedtagelsespåtegning.

Således vedtaget af Tasiilap Kommunalbestyrelse.

Ammassalik den 25/5-92



Jakob Sivertsen
Borgmester

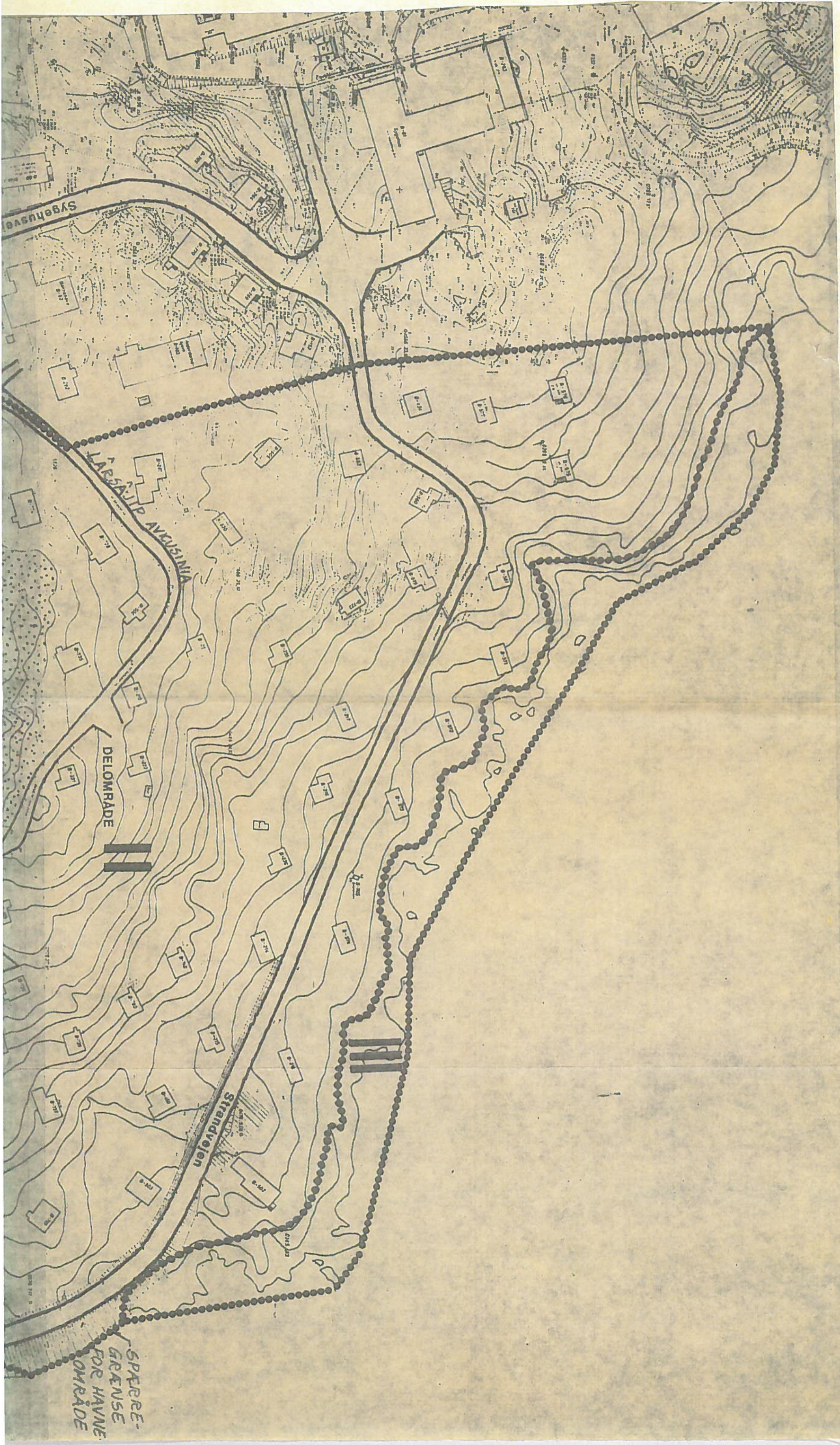


- LOKALPLANGRÆNSE
- DELOMRADEGRÆNSE
- ▭ BEVARINGSVERDIG BYGNING
- ⋯ FRIHOLDT AREAL
- ▨ BYGGEFELT
- ▭ BF
- P PARKERING

150m

N

Tasilaq Kommune-a
 LOKALPLAN 2.0
 KORTBILAG I

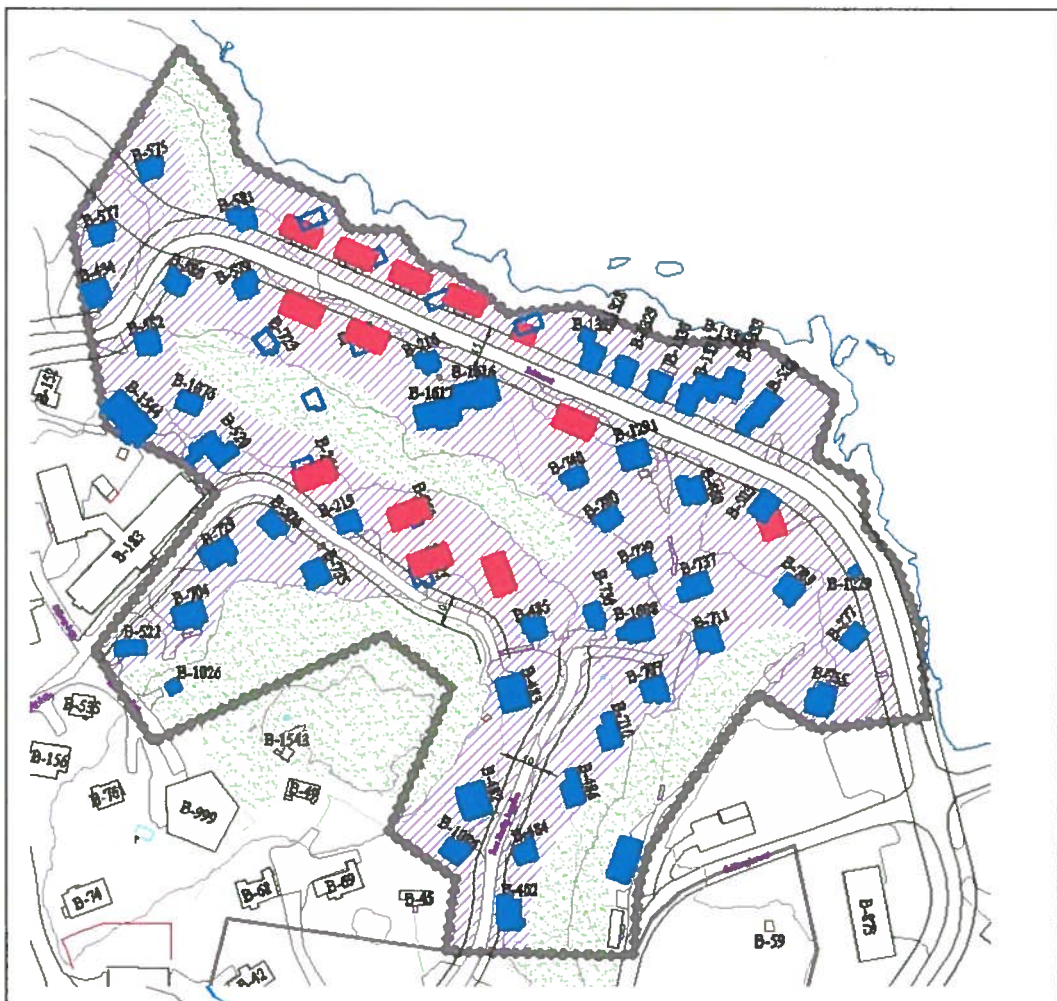


Illoqarfiup ilaanut pilersaarutissamut siunnersuut

A1

Tusarniaassutigineqassaaq piffissami

19. september – 31. oktober



Tasiilami inissiaqarfik

Ammassallip Kommunia

AALLAQQAASIUT	3
NALUNAAJAAT	3
Sumiiffimmut pilersaarutip siunertaa	3
Inatsisitigut atugassarititaagallartut.	4
Inaarutaasumik inatsisitigut atugassarititaasut.	5
Tamanut saqqummiunneqarnera.....	5
Inaarutaasumik aalajangiunneqarnera	5
ILEQQOREQQUSAMIITTORTAA.....	6
§ 1 Sumiiffimmut pilersaarutip siunertaa.....	6
§ 2 Sumiiffimmi pilersaaruteqarfiup sumiiffia.....	6
§ 3 Nunaminertap atorneqarnera.	6
§ 4 Aqqusernit, aqqutit, biilit uninngaartarfii angallannermilu pissutsit.....	7
§ 5 Sanaartugassat amerlassusaat inissititemeqarnerallu.....	8
§ 6 Sanaartomerup avammut isikkua.	8
§ 7 Nunaminertat sanaartorfiunngitsut.	9
§ 8 Sanaartukkani ataatsimut atugassani aningaasaqarmikkut pissutsit.	9
§ 9. Akuersissutigineqarnera.	11

AALLAQQAASIUT

Sumiiffimmut pilersaarut suua?

Nunaminertami killilikkami qanoq pisoqassanersoq sumiiffimmut pilersaarummi aalajangersorneqartarpoq.

Kommunimut pilersaarut atuuttoq tunngavigalugu sumiiffinnut pilersaarusiortoqartarpoq. Sumiiffimmut pilersaarut tassaavoq sanaartugassat ataasiakkaat kommunimut pilersaarummut attaveqaataat.

Illoqarfimmi nunaminertat ataasiakkaat sumut atorneqarnissaannut najoqqutassat pingaamerit kommunimut pilersaarummi aalajangersarneqartarput.

Sumiiffimmut pilersaarutip suliarineqamerani nunaminertamut aalajangersakkat atuuttut malinneqassapput. Sumiiffimmut pilersaarummi najoqqutassat ersarissut sanaartorniartunut innuttaasunullu aalajangersarneqassapput.

Tamanna atuuppoq, soorlu nunaminertani sanaartorfiusussani, aqqusinerni uninngaartarfinni aamma nunaminertani eqqissisitani il.il. kiisalu nunaminertap sanaartorfineqamerata ilusilersomeqameranut najoqqutassani.

Sumiiffimmut pilersaarut immi pilersaarutip imaasa piviusunnngortinneqarnissaannik pisussaatitsinnigilaq.

Sumiiffimmut pilersaarut marlunnik pingaamerusunik immikkoortotaqarpoq; nalunaajaatitaa ileqqorequsamiittortaalu.

Nalunaajaatitaani sumiiffimmut pilersaarutip siunertaa imaalu, sumiiffimmut pilersaarutip pilersaarutit sinnerinut naleqqiullugu qanoq issusaa inatsisitigullu atugassarititaasut allaatigineqarput.

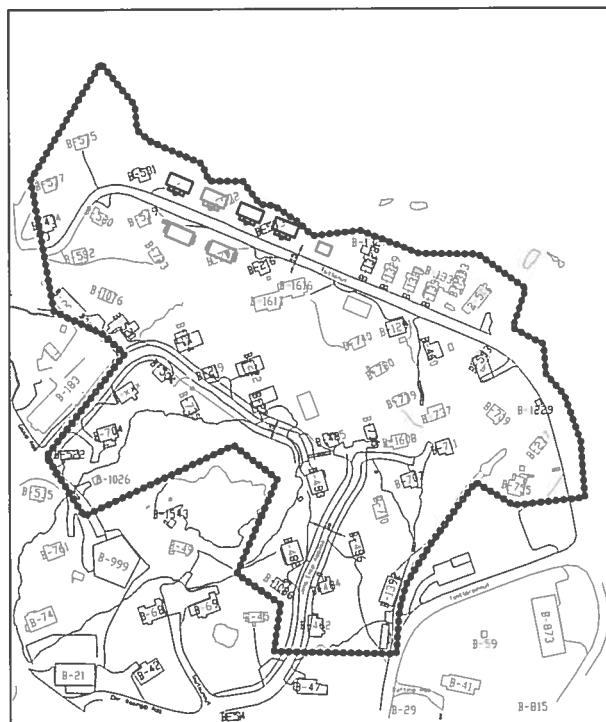
Ileqqoreqqusamiittortaani nunaminertami pilersaarusiorneqartumi aalajangersakkat tigussaasut nunaminertap atomissaanut sanaartorfineqarnissaanullu tunngasut aalajangersarneqartarput. Ileqqoreqqusamiittortaaniit pisortat namminersortullu sumiiffimmut pilersaarutip iluani siunissami qanoq iliuseqarnissaat inatsisitigut atugassarititaasutigut pituttuiffiupput.

NALUNAAJAAT

Sumiiffimmut pilersaarutip siunertaa imaalu.

Pissutsit pioreersut.

Nunaminertaq sumiiffimmut pilersaarusiortofiusoq A1 sissami talittarfiup avannaatungaaniippoq.



Nunap assinga pingaarnerusunik nalunaarsuiffik nr. 1

Uuttutai: 1:6000

Sumiiffimmi pilersaarutip killilerneqarfia

Nunaminertaq 4,4 ha-tut annertutigaaq.

Nunaminertami tamaani ullumikkut ilaqutariinnut illut nutaanngitsut 47-t napapput. Taakkua saniatigut illut marloqiusat nutaanngitsut marluk, ilaqutariinnut ataatsinut illut nutaat sisamat aamma illusisimaffik nutaanerusoq ataaseq.

Illut taakkua pilersomeqamerannut illut innaallagissamut aamma imermut attaveqarput.

Nunaminertaq ilaannakortumik taamaallaat eqqakkanut kussiortiterneqarpoq.

Inissialiortiternermut politikkimi anguniagaq pingameq tassaavoq, Tasiilap illoqarfiani ukiumut inissiat 13-iniit 16-inut nappameqartarnissaat. Inissiat ammasumik/pukkitsumik sananeqarnissaat siunnersuutigineqarpoq.

Inissiaqarfiit nutaat eqqakkanut kussiaqarnissaannut kissaateqarneq eqqarsaatigalugu, sannami pingaarnermi siunnersuutigineqarpoq, illoqarfiup kujataatungaani nunaminertat eqqakkanut kussialiortiteneqaaqartinnagit tamaani inissialiortiterfissanik immikkoortitsisoqassanngitsaq.

Siunissami pissutsit.

Nunaminertaq tamanna aqqusinernik Tsittamut, Jens Emilip Aqqulaanik aamma Laarsaajiip Aqqulaanik attaveqarpoq.

Nunaminertami tamaani illut ilaqtariinnut ataatsinut aamma malunnut naatsorsuussat portunerpaamik marlunnik quleriisussat, illut eqikkaqarneqarnerisigut aamma inissiat pitsaannginnerpaat isaterneqarnerisigut sanaartorneqassapput.

Nunap assingani A-mi ilanngunneqartumi sumiiffimmut pilersaarummi nunaminertap sumut atorneqamissaa takuneqarsinnaavoq. Nunaminertami tamaani inissiat nutaanngitsut arlaqartut ullutsinni inissiat pitsaassusissaannut naleqqussarneqarsinnaanngitsut napapput.

B-572 aamma B-573 Tsittami immap tungaaniittut 2005-imi isaterneqassapput. Nunaminertami tamaani inissiaqarfiit sisamat tamarmik marlunnik inissiaqartut kiassaateqarfittaqartullu sanaartorneqassapput.

Killiffissaq kingusinnerusoq tassaavoq:

Tsittamut:

B-217-ip aamma B-723-p isaterneqarnerisigut inissiaqarfik pingasunik inissiaqartut illulu marlunnik inissiaqartut inissaqalissapput.

B-1291-ip aamma B-1616-ip akornanni illu pingasunik inissiaqartut inissaqarpoq.

B-503 pisiarineqarsinnaassappat isaterneqarlu-nilu illu sisamaniit arfinilinnut amerlatigisunik inissiaqartut inissiaqartinneqarsinnaavoq.

Larsaajiip Aqqulaa

B-221-p, B-222-p aamma B-254-ip isaterneqarnerisigut illut marluk tamarmik marlunnik inissiaqartut aamma illut marluk tamarmik pingasunik inissiaqartut inissiaqartinneqarsinnaalissapput.

Ajornassanngippat B-219 pisiarineqassaaq isaterneqarnissaa siunertaralugu.

Sumiiffimmut pilersaarutip pilersaaruisiornernut allanut sunniutai.

2005-imiit 2016-ip tungaanut Ammassallip Kommuniani Pilersaarutissatut siunnersuut aallaavigalugu sumiiffimmut pilersaarut suliarineqarpoq.

Sumiiffimmut pilersaarut kommunimut pilersaarutip sannaani pingaarnermi A1-imik taaguteqarpoq.

Nunaminertamut sinaakutissaq ammasumik/pukkitsumik inissialiortiterfissaavoq.

Kommunip sanaartorfigissaanermut aningaasartuutaanut akiliinissaq pissaq, Ammassallip Kommunianut pilersaarut 2005-imiit 2016-imut, immikkoortoq 3.0 Nunaminertamik Tunniussisarnermi maleruaqusaq naapertorlugu.

Juunip ulluisa tallimaat eqqorlugu 2005-imi Ammassallip Kommunianut pilersaarut 2005-imiit 2016-imut naapertorlugu inittussutimi sinneruttumi inissiat 40-pput. Inissiat qassit, pioreersut saniatigut nunaminertami sanaartorneqarsinnaanersut inittussutimi sinneruttumi pineqarput.

Kisiannili illut nutaat inissiaqartinniarlugit nutaanngitsut isaterneqartariaqassapput.

Sumiiffimmut pilersaarummi matumani illut arfineq pingasut isaterneqarnerisigut inissiat nutaat 30-niit 34-nut amerlassuseqartut sanaartorneqassapput.

Inatsisitigut atugassarititaagallartut.

Sumiiffimmut pilersaarummut siunnersuutip ullumi saqqummiunneqarfianiit piffissami inaarutaasumik akuersissutigineqarnissaata tungaanut, nunaminertaq

sunaluunniit sanaartorfigineqassanngilaq aamma ima atorneqassanngilaq, nunaminertamat pisortat atuinissamat pilersaarutaannut pilersaarutillu inaarutaasumik imaanut akkerliussamik.

Nunaminertanik illunillu atunerit akuerisaasut pio-reersut ingerlaannarsinnaapput.

Nunaminertami nutaamik sanaartomissaq imaluunniit nunaminertamik atuinermik allanngortitsineq inerteqqutaapput.

Maalaaruteqarnissamat piffissaliussaq qaangiuppat, piffissarlu eqqorlugu maalaaruteqartoqarani, nunaminertap pilersaarummi ilaasup sanaartorfigineqarnissaa pilersaarulluunniit naapertorlugu atorneqarnissaa kommunalbestyrelsimit akuerineqarsinnaavoq.

Pilersaarutip saqqummiunneqarneranit sivilisunerpamik ukiup ataatsip qaangiunnissaata tungaanut inatsisitigut atugassarititaagallartut atuuttussaapput.

Inaarutaasumik inatsisitigut atugassarititaasut.

Sumiiffimmut pilersaarutip inaarutaasumik akuersisutigineqarnerata tamanullu saqqummiunneqarnerata kingornagut pilersaarummi eqqartuussiveqarnikkut aalajangerneqanngitsunik ilumoortunillu aalajangersakkanut akkerliussamik pissutsinik pilersitsisoqassanngilaq.

Kommunalbestyrelsili sumiiffimmut pilersaarummut pingaaruteqanngitsunik allannguuteqartitsisinnaavoq, pilersaarummi aalajangersagaasut tunngavigalugit nunaminertap isikkuanik nalinginnaasumillu atorneqarneranut allanngortitsisoqanngippat.

Sumiiffimmut pilersaarummi aalajangersakkanut sanilliullugu annertuunik nikingassuteqalersitsisunik allannguuteqartoqartitsissappat, tamanna nutaamik sumiiffimmut pilersaarusiortoqarneratigut aatsaat pisinnaavoq.

Illut/sanaartukkat atorneqarnerat sumiiffimmut pilersaarummi aalajangersakkat naapertorlugit taamaallaat allanngortinneqarsinnaapput.

Sanaartugassat il.il. sumiiffimmut pilersaarummiittut sanaartorneqarnissaannik sumiiffimmut pilersaarut pisussaatsiffsilersitsisunngilaq.

Tamanut saqqummiunneqarnera

Sumiiffimmut pilersaarummut siunnersuut tamanit misissorneqarsinnaanngorlugu kommunip allaffiani, Tasiilami atuakkanik atomiartafimmi kiisalu nunaqarfinni immikkoortortaqarfinni septembarip ulluisa 19-jannit sapaatip akunnerini arfinilinni saqqummitineqassaaq.

Paasissutissanik annertunerusunik tunniussinissamat Teknikkeqarfik piareersimajumavoq.

Maalaaruteqarnissamat piffissarititaasup iluani innuttaasut maalaaruteqarnissamat, allannguutissanut siunnersuutit oqaaseqaateqarnissamullu periarfisaqarput. Tamanna allakkatigut pissaaq. Maalaarutaasinnaasut allannguutissanullu siunnersuutaasinnaasut kommunimut nassinneqassapput. Taakkua maalaaruteqarnissamat piffissaliussaq nallertinnagu, ataasinngormermi oktobarip naggataani 2005-imi allakkatigut tiguneqareersimassapput. Allakkatigut adressi tassaavoq: Ammassallip Kommunia, Teknikkeqarfik, Box 120, 3913 Tasiilaq.

Kisianni kommunalbestyrelsi, kommunip pilersaarusiorneqarneranut akisussaasoq, maalaarutigineqarsinnaasut allannguutissatulluunniit siunnersuutigineqarsimasinnaasut malissallugit pisussaaffeqanngilaq.

Innuttaasut, peqatigiiffiit assigisaallu allannguutissanut siunnersuutit maalaarutillu soq akuerineqarsimanninnerannik pequtaasunik paasisaqarumasut, kommunalbestyrelsimut saaffiginnissuteqarsinnaapput.

Inaarutaasumik aalajangiunneqarnera

Sumiiffimmut pilersaarutip maalaarutaasinnaasut allannguutissatullu siunnersuutaasinnaasut ilanngulugit kommunalbestyrelsip 2005-imi sisamassaa-neerluni ataatsimiinnerani inaarutaasumik akuersisutigineqarnissaa naatsorsuutigineqarpoq.

ILEQQOREQQUSAMIITTORTAA

Ileqqoreqqusamiittortaani aalajangersakkat tigussasut sumiiffimmut pilersaarummi nunaminertap sumut atomeqarnissaa sanaartorfigineqamissaalu aalajangersameqartarput.

Ileqqoreqqusamiittortaani pisortat inuinnaallu siunissami sumiiffimmut pilersaarummut atatillugu nunaminertamik qanoq atuinnissaat inatsisitigut pituttuiffiuvoq.

§ 1 Sumiiffimmut pilersaarutip siunertaa.

Imm. 1.1 Nunaminertap pineqartup ammasumik/pukkitsumik annerpaamik marlunnik quleriinnik inissialiorfigineqamissaa sumiiffimmut pilersaarummit qulakkeerneqassaaq. Qaqutiguinnaq inissiat toq-qissumik killeqartinneqartassapput.

Imm. 1.2 Pilersaarut naapertorlugi aqqusiniortoqassaaq, aqqusernit killingini qullernik nappaa-soqassaaq aammalu kussiortoqarsinnaalluni.

Imm. 1.3 Nunaminertap ilaata pisariaqartunut soorlu apummik ilioraavissanut, qimmeqarfissanut aamma ataatsimut atomeqarsinnaasunik peqarnissaa sumiiffimmut pilersaarutip qulakkiissavaa.

§ 2 Sumiiffimmi pilersaaruteqarfiup sumiiffia.

Imm. 2.1 Sumiiffimmut pilersaarutip killilernerqarnera nunap assingani A-mi takuneqarsinnaavoq.

Imm. 2.2 Nunaminertaq agguarneqarsimavoq Inissiaqarfinnut (tungujortumik titamilersugaq) aamma nunaminertanut ammatitanut (qorsorpaluttumik toorneerartalersugaq).

§ 3 Nunaminertap atorneqarnera.

Imm. 3.1 Nunaminertat ammatitat. Qimmeqarfittut sunngiffimmilu sammisassaqarfittut taamaallaat atorneqarsinnaapput.

Nunaminertani ammatitani qimmit illuinik containerinilluunniit inissiisoqassanngilaq.

Nunaminertani ammatitani qimmeqarfinni ineqartut qimmii kisimik sumiiffimmut pilersaarummiittunut inissinneqarsinnaapput.

Nunaminertani ammatitani qinnuteqaateqamikkut pinnguartarfiliortoqarnissaanik, umiatsiaaqqanik inissiiliorfiliortoqarnissaanik assigisaannillu kommunalbestyrelsi akuersissuteqarsinnaavoq, qinnuteqaatili ataasiakkaat tamarnik akuersissutigineqartassapput.

Imm. 3.2 Inissiaqarfiit. Inissiaqarfittut siunertanut tassungalu atasunik sumiiffimmi aqqusermut biilinullu uninngaartarfinnut taamaallaat atomeqarsinnaapput.

Nunaminertat agguarneri sanaartorfissanut agguataarneqanngillat. Siunnersuisartut illuliorniartut suleqatigalugit illut sumi napparneqarnissaat, sumiiffimmi aqqusernit biilillu uninngaartarfiisa sumiinnissaat inaarutaasumik aalajangissavaat.

Illuliat illutut allanut atanngitsutut amerlanerpaamillu marlunnik quleriittut sananeqassapput.

Inissiamut tunngatillugu niuertarfiliortoqarnissaanik kommunalbestyrelsi akuersissuteqarsinnaavoq, piumasagaatit makkua atortinneqarsinnaappata:

- suliffiup piginnittua nunaminertami tamaani najugaqartuuppat, suliffik ima ingerlanneqarpat, nunaminertap inissiaqarfittut ilisarnaataa allagartaliinnikkut assigisaanilluunniit iliuuseqamikkut allanngortinneqarani, aamma suliffik suliffiup eqqaani ineqartuusunut akomusersuinngippat, aamma
- suliffik peqqutaalluni biilikkut angallaneq biililu uninngaartarnerat annertusinngippat.

Kommunalbestyrelsi akuersissuteqarsinnaavoq, nunaminertami inuussutissarsiornikkut annikitsumik atorneqarsinnaasumik illuliortoqarnissaanik, illu eqqaminiittutut isikkoqarluni sananeqarpat, makkulu piumasagaataapput:

suliffik ima ingerlanneqarpat, nunaminertap inissiaqarfittut ilisarnaataa allagartaliinikkut assigisaanilluunniit iliuuseqarnikkut allanngortinneqarani, aamma suliffik suliffiup eqqaani ineqartuusunut akornusersuinngippat

Kommunalbestyrelsi akuersissuteqarsinnaavoq, nunaminertami mikisumik quiliortoqarnissaanut, mansiviliortoqarnissaanut, naatsiviliortoqarnissaanut assigisaanilluunniit pilersitsisoqarnissanut piimasaqaatit makkua atorfinneqarsinnaappata:

- ungasissusissamat piimasaqaatit atuuttut ataq-qineqarpara, kiisalu
- eqqaani ineqartuusunut akornusersuinngippata.

Kommunalbestyrelsi akuersissuteqarsinnaavoq, qinnuteqaateqartoqarneratigut nunaminertami pinnguartarfiortoqarnissaanut, umiatsiaaqqanik inissiviliortoqarnissaanut assigisaanilluunniit pilersitsinissamat, qinnuteqaatilli tamarmik immikkut akuersissutigineqassapput.

Nunaminertamat Sumiiffimmut pilersaarusiomeqartumut tamarmut nalinginnaasumik atuuttut.

Imm. 3.3 Kommunimut pilersaarummi sinaak-kutassat aalajangersameqartut saniatigut aalajangersakkat nalinginnaasut makkua atuupput:

- nunaminertat sanaartorfiunngitsut containerinik ataavartumik inissivigineqaaqusaanngillat.
- sumiiffimmut pilersaarusiortifigineqartup iluani sumiiffimmi aqqusernup eqqaani biilit uningaartinneqarsinnaapput, uningaartarfiortoqarnissaata tungaanut.
- nunaminertami siviisuumik uningaarneq (akunneq ataaseq sinnerlugu) biilinut inuussutissarsiu-tigalugu atorneqartartunut, angallatinut assigisaannullu inerteqqutaavoq.
- sumiiffimmi aqqusernit eqqaanni nunaminertanilu ammatinneqartuni apummik inissiasarfiliortoqarsinnaavoq.
- nunaminertap iluani transformatoreqarfiliortoqarsinnaavoq, imermik maqitsiviliortoqarsinnaalluni assigisaanilluunniit

sanasoqarsinnaavoq, illoqarfiup ilaanut pilersuinnermut atorussanik, aatsaat tamakkua atorfissagartinneqarpara. Taakkua Nukissiorfiit malittarisassaasat immikkoortitaakkanillu nalunaarsuiffii naapertorlugit ilusilersomeqassapput. Inissinissaq sanaartornissamat pilersuinissamullu pilersaarut naapertorlugu aalajangersameqarsaaq.

§ 4 Aqqusernit, aqqufit, biilit uningaartarfii angallannermilu pissutsit.

Sanaartonermit killissat.

Imm. 4.1 Siunissami aqqusernit, aqqufit kiisalu apummik inissiasarfii amerlisarneqarnissaat qulakkeerniarlugu aqqusernit sinaatigut sanaartornissamat killiliisoqartassaaq.

Imm. 4.2 Sanaartonermit killiliussat Tsittami miiterinik 15-inik assigiaamik silissusilerlugit aamma Sanaartonermit killiliussat Jens Emilip Aqqulaani aamma Laarsaajiip Aqqulaani assigiaamik miiterinik qulinik silissusilerlugit uuttorneqassapput.

Aqqusinniorfissatut aqqusiorfissatut assigisaannullu immikkoortinneqartut.

Imm. 4.3 B-575-ip B577-illu akornisigut nunaminertamik aqqusinniorfissamik immikkoortitsisoqassaaq Attertup kangianut attaveqartussamik.

- Illoqarfiup ilaani aqqusineq miiterinik tallimanik silissusilik asfalteqqasooq, aqqusemullu silissusia tamarmi miiterinik 15-inik silissuseqassaaq.

Imm. 4.4 Angallattunit sugaluurtunilluunniit aqqusernit atorneqarsinnaapput. Sumiiffimmili aqqusernit angallattunit oqimaatsunit nioquttissanik aatsinngitsunit aallinngitsunilluunniit atorneqassanngillat.

Imm. 4.5 Aqqummut immikkoortumut nunaminertamik immikkoortitsisoqarsinnaavoq.

Isemmissamut pissutsit.

Imm. 4.6 Inissiamut aqqusinniortoqarnissaanut kussiat qallerneqarnissaat kommunalbestyrelsimit akuersissutigineqartussaavoq.

Imm. 4.7 Inissiamut ataatsimut nalinginnaasumik ataasiinnarmik qamutininut isaaffeqartarpoq.

Biilinit uninngaartarfii.

Stk. 4.8 Sanaartugassat pilersaarutininut ataasiakkaanut biilit uninngaartarfissaannik immikkoo-titsisoqartassaaq. Inissiamut ataatsimut uninngaartarfissaq ataaseq periarfissarineqassaaq. Inissialiaq atorneqalersinnagu taanna naammassineqariissaaq.

**§ 5 Sanaartugassat amerlassusaat inissititerneqarnerallu.
(Inissiaqarfinni)**

Imm. 5.1 Nutaamik sanaartorneq nunap assigani ilanngussami A-mi takutinneqartumi nunaminertap iluanut inissinneqarsinnaapput.

Imm. 5.2 Illut annerpaamik marlunnik quleriuisinnaapput.

Imm. 5.3 Nunaminertat immikkooortortaanni ataasiakkaat ilaanni tamani sanaartortitsisoq biilinit uninngaartarfiliortussaavoq.

Imm. 5.5 Nunaminertami tamaani piunnguaati-taartumik pinnguartaarfiliortoqarsinnaavoq, pinngusanik atortunullu toqqorsiveeraliortoqarsinnaalluni, illumik naatsiiviliortoqarsinnaavoq, manisiviliortoqarsinnaalluni, ungalusaliortoqarsinnaavoq assigisaannilluunniit, kisianni qinnuteqaateqartoqaaq-qaassaaq kommunalbestyrelsimit akuerineqartussamik.

§ 6 Sanaartornerup avammut isikkua.

Imm. 6.1 Silatimigut iigai (tunngaviata qulaa-niittut) qisuussapput krydsfineriussallutilluunniit,

qalipaataallu qasertuussapput, aappaluttuullutik, tun-gujortuullutik qorsorpaluttuullutilluunniit.

Imm. 6.2 Illut qaavi pappiliarsuarmik qalligaas-sapput.

Imm. 6.3 Illut qaavi illugiimmik sivinganeqas-sapput gradit 15-it 45-llu akornanni sivingassuseqas-sallutik.

Imm. 6.4 Illut qaavi sivingasumik sananeqas-sanngillat aniinganertaqassanatillu.

Imm. 6.5 Tunngavik betoniussaaq imaluunniit sukalimmik tunngaviussalluni krydsfinerimik qalli-gaaq. Krydsfinerimik qallerneq qernertumik qasertumil-luunniit qalipaneqassaaq.

Imm. 6.6 Tunngaviit illup nunamit qaffasinne-runissaat pisariaqartumik sinnerlugu portussusileme-qassanngillat. Nunap pissusaata aalajangigaanik illup atorneqarsinnaasumik naqqulemissaa akuersissutigi-neqarsinnaavoq.

Imm. 6.7 Illut eqqaanni nuna ima aaqqiivigine-qassaaq, imeq nunap qaavaniittoq kuutsinneqarsin-naassalluni nunaminertarlu pisariitsumik eqqiluiarneqarsinnaassalluni.

Imm. 6.8 Illup ilassutissaanik, orsuusivissamik, quissamik allanillu sanasoqarsinnaavoq, qinnuteqaa-tininut ataasiakkaanut tamanut kommunalbestyrelsip akuersissuteqameratigut. Quid uingasumik qaalerlugit napparneqarsinnaapput.

Imm. 6.9 Illup qaava qinnguarnemik utertitsi-sartunik qallerneqaaqusaanngilaq.

Imm. 6.10 Allagartaliineq ussassaarinerlu kom-munalbestyrelsip akuersissuteqameratigut tamatigut taamaallaat pisinnaavoq.

§ 7 Nunaminertat sanaartorfiunngitsut.

Imm. 7.1 Nunaminertat sanaartorfiunngitsut pinngortitatut attorneqanngitsutut iluseqartinneqasapput.

Imm. 7.2 Nunaminertami pilersaarusiorneqartumi illuuteqartoq pisussaavoq, nunaminertaq illup eqqaaniittoq sanaartorfiunngitsaq eqqiluutsuutissallugu.

Imm. 7.3 Sanaartornerit suulluunniit aallartisarneqarneranni naasut nunaminertamiittut toqqorneqassapput nunaminertami sanartorneq naammassineqarpat ikkussorneqaaqqittussanik.

Imm. 7.4 Naasut nunalluunniit qaava sanaartortoqartillugu allatulluunniit iliuuseqarnikkut aserorneqartoq, pilersinneqaaqqissaaq.

Imm. 7.5 Nunaminertat toornemik ilisarnaasemeqartut nunaminertaapput ammasut. Nunap assinga A ilanngunneqartoq innersuusivigineqarpoq.

Nunap ilisarnaatai

Imm. 7.6 Nunaminertat ivigarissut annertunerusut piujuaannartinneqassapput, nunami ivigalimmi nuna peersivigineqartillugu peersivik immeqqinneqartassaaq iviganeqqinnissaa siunertaralugu.

Imm. 7.7 Sanaartorneq teknikkikkut aningaasaqamikkullu akisussaassuseqartumik ingerlanneqasaaq, nunallu pissusaa pisariaqartuinnarmik allanngortinneqartassalluni.

Imm. 7.8 Qaqqaq nunalu aserorneqassanngillat. Immikkut ittumik akuersisoqartinnagu qaqqami qaar- titerisoqassanngilaq ujaqqanilluunniit nutserisoqassanani.

§ 8 Sanaartukkani ataatsimut atugassani aningaasaqarnikkut pissutsit.

Imm. 8.1 Innaallagiarnermut, imermut, kiasarnermut aamma eqqakkanut kussiaqarnermut aningaasartuutit malittarisassat atuuttut naapertorlugit sanatitsisumit akilemeqassapput.

Imm. 8.2 Nunaminertami killiffikkuutaartumik sanaartorfiusumi sanaartofinni ataasiakkaani innaallagissamut, imeqarnermut aamma eqqakkanut kussiaqarnermut atortut ima angissusilemeqassapput naammassineqassallutillu, killiffissat tulliuttut tassanngaaniit pilersomeqarsinnaassallutik.

Imm. 8.3 Pilersuinermit atortut pioreersut pisuni ataasiakkaani innimigineqassapput.

Imm. 8.4 Imeq nunap qaavaniittoq, imeq illup qaavanit nakkartoq ilanngullugu, eqqakkanik kussia- mut kuutsinneqassanngilaq, kisianni imaaliornikkut kuutsinneqassalluni, nunaminertanut illunullu eqqar- lerisanut akomusersuissanani. Imeq illuni atoriigaq eqqakkanut kussiamut kuutsinneqarsinnaavoq.

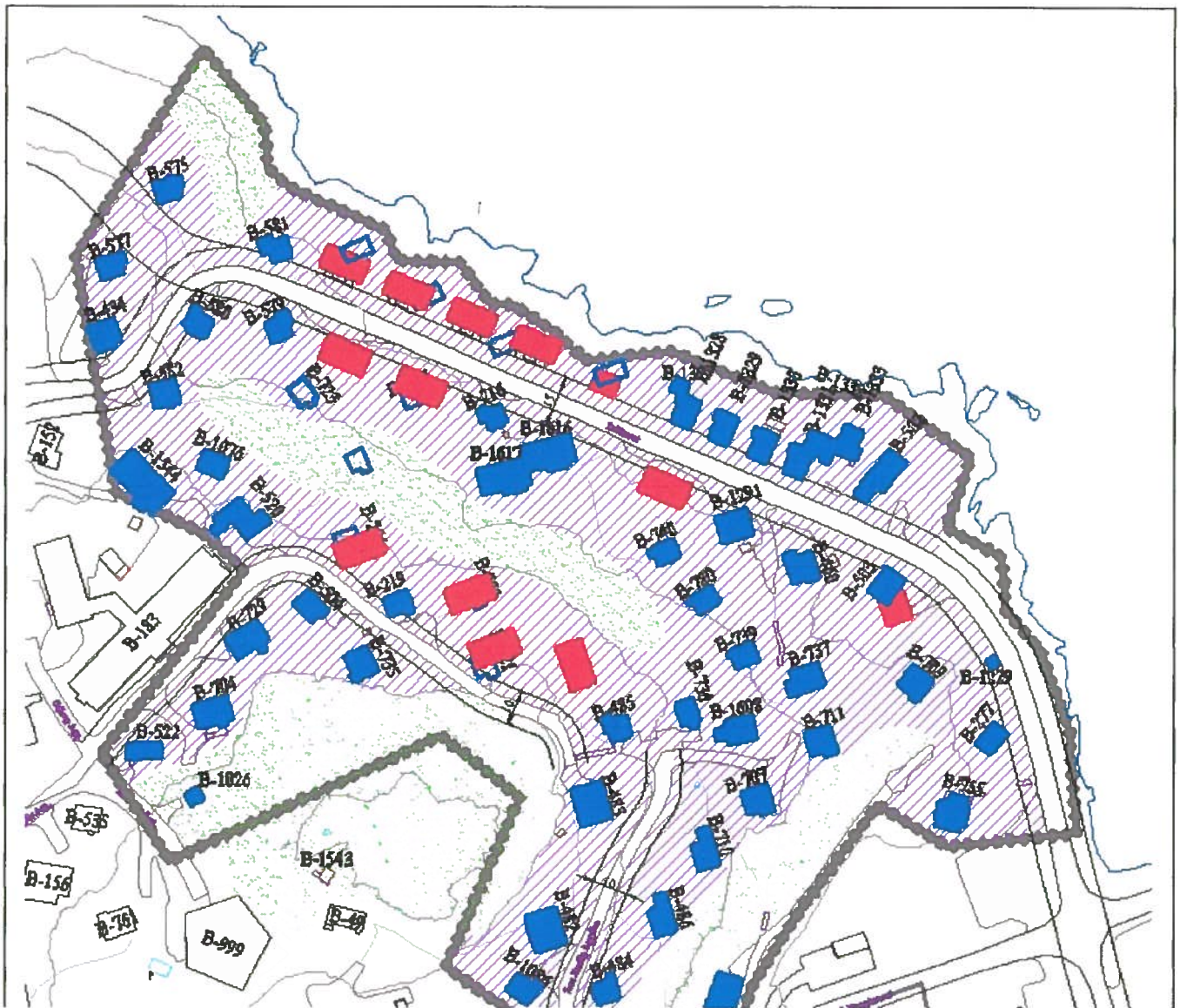
Imm. 8.5 Eqqakkanut kussiaqartillugu illu nutaaq tassunga attavilerneqartassaaq. Nutaamik kussiortoqartillugu illut nutaat attavilerneqassapput.

Imm. 8.6 Nunami innaallagissamut, kiassarnermut imermullu aqqutit qaavisigut sanaartortoqas- sanngilaq.







Imm. 8.7 Serminnguusimasinnaasut imaluunniit imermik, imermillu atoriikkamik katersuuffiusin- naasut eqqarmiunut pisortallu sanaartugaannut akomusersuisinnaasut, akornutissarsiuusumut akiler- neqartussanngorlugit kommunimit piiarneqarsin- naapput.

Imm. 8.8 Uuliamik, benziinamik, toqunartunik assigisaannillu nunaminertamut, kuuffinnut kussia- nullu kueraasoqassanngilaq.

Imm. 8.9 Nunaminertat sanaartorfiunngitsut eqqaaffigineqassanngillat imermillu atoriikkamik kuutsivigineqassanatik.



Nunap assinga ilanngussaq A
Uuttuut 1:2000

- | | | |
|---|--|---|
|  | Eksisterende bygning | / Illut pioreersut |
|  | Planlagt boligbyggeri | / Inissialiormissamut pilersaarut |
|  | Nedrevet / nedrives | / Illu isaterneqarsimasoq/ isatertussaq |
|  | Evt nedrivning og opførelse af 4-6 boliger | / Isaterneqassagualuarpat 4-6 inissialiortorarsinnaavoq |
|  | Boligområde | / Nunaminertaq inissiaqarfinnut |
|  | Friområde | / Nunaminertaq ammatitaaq |


§ 9. Akuersissutigineqamera.

9.1 Taamatut Ammassallip Kommuniani kommunabestyrelsimit 13. juni 2005. akuersissutigineqarpoq.

Tasiilaq, ulloq 19. september 2005



Thomas Kristensen
Borgmester iugallattoq



Laurits Bloch
Kommunaldirektøri